

**PHỤ LỤC HỆ THỐNG BIỂU, MẪU LẬP, ĐIỀU CHỈNH QUY HOẠCH, KẾ HOẠCH SỬ DỤNG ĐẤT**

*(Ban hành kèm theo Thông tư số 01/2021/TT-BTNMT ngày 12 tháng 4 năm 2021 của Bộ trưởng Bộ Tài nguyên và Môi trường quy định kỹ thuật việc lập, điều chỉnh quy hoạch, kế hoạch sử dụng đất)*

Gồm:

- Phụ lục số 01: Hệ thống biểu trong kế hoạch sử dụng đất và điều chỉnh kế hoạch sử dụng đất quốc gia.
- Phụ lục số 02: Hệ thống biểu trong kế hoạch sử dụng đất và điều chỉnh kế hoạch sử dụng đất cấp tỉnh.
- Phụ lục số 03: Hệ thống biểu trong quy hoạch, kế hoạch sử dụng đất và điều chỉnh quy hoạch, kế hoạch sử dụng đất cấp huyện.
- Phụ lục số 04: Mẫu tờ trình phê duyệt quy hoạch, kế hoạch sử dụng đất và điều chỉnh quy hoạch, kế hoạch sử dụng đất.
- Phụ lục số 05: Mẫu báo cáo thuyết minh tổng hợp quy hoạch, kế hoạch sử dụng đất và điều chỉnh quy hoạch, kế hoạch sử dụng đất.
- Phụ lục số 06: Mẫu quyết định phê duyệt quy hoạch, kế hoạch sử dụng đất và điều chỉnh quy hoạch, kế hoạch sử dụng đất.
- Phụ lục số 07: Mẫu báo cáo kết quả thực hiện quy hoạch, kế hoạch sử dụng đất hàng năm.
- Phụ lục số 08: Ký hiệu thể hiện trên bản đồ hiện trạng sử dụng đất, bản đồ quy hoạch sử dụng đất và bản đồ kế hoạch sử dụng đất.

**Phụ lục số 01:**  
**Hệ thống biểu trong kế hoạch sử dụng đất và điều chỉnh kế hoạch sử dụng đất quốc gia**

*(Ban hành kèm theo Thông tư số 01/2021/TT-BTNMT ngày 12 tháng 4 năm 2021  
của Bộ trưởng Bộ Tài nguyên và Môi trường)*

<b>STT</b>	<b>Ký hiệu biểu</b>	<b>Tên biểu</b>
1	Biểu 01/QG	Hiện trạng sử dụng đất năm 20... của quốc gia
2	Biểu 02/QG	Kết quả thực hiện kế hoạch sử dụng đất kỳ trước của quốc gia
3	Biểu 03/QG	Kế hoạch sử dụng đất (20... - 20) của quốc gia
4	Biểu 04/QG	Kế hoạch sử dụng đất kỳ đầu/kỳ cuối phân theo năm của quốc gia
5	Biểu 05/QG	Kế hoạch chuyển mục đích sử dụng đất kỳ đầu/kỳ cuối phân theo vùng kinh tế - xã hội và đơn vị hành chính cấp tỉnh của quốc gia
6	Biểu 06/QG	Kế hoạch chuyển mục đích sử dụng đất kỳ đầu/kỳ cuối phân theo năm của quốc gia
7	Biểu 07/QG	Kế hoạch đưa đất chưa sử dụng vào sử dụng kỳ đầu/kỳ cuối phân theo vùng kinh tế - xã hội và đơn vị hành chính cấp tỉnh của quốc gia
8	Biểu 08/QG	Kế hoạch đưa đất chưa sử dụng vào sử dụng kỳ đầu/kỳ cuối phân theo năm của quốc gia
9	Biểu 09/QG	Danh mục các công trình, dự án thực hiện trong kế hoạch sử dụng đất kỳ đầu/kỳ cuối của quốc gia
10	Biểu 10/QG	Chu chuyển đất đai trong kế hoạch sử dụng đất 5 năm kỳ đầu/kỳ cuối (20... - 20...) của quốc gia





**KẾT QUẢ THỰC HIỆN KẾ HOẠCH SỬ DỤNG ĐẤT KỲ TRƯỚC  
CỦA QUỐC GIA**

STT	Chỉ tiêu sử dụng đất	Mã	Diện tích kế hoạch được duyệt (ha)	Kết quả thực hiện		
				Diện tích (ha)	So sánh	
					Tăng (+), giảm (-) ha	Tỷ lệ (%)
(1)	(2)	(3)	(4)	(5)	(6)=(5)-(4)	(7)=(5)/(4)*100%
<b>1</b>	<b>Đất nông nghiệp</b>	<b>NNP</b>				
	<i>Trong đó:</i>					
1.1	Đất trồng lúa	LUA				
	<i>Trong đó: Đất chuyên trồng lúa nước</i>	<i>LUC</i>				
1.2	Đất rừng phòng hộ	RPH				
1.3	Đất rừng đặc dụng	RDD				
1.4	Đất rừng sản xuất	RSX				
	<i>Trong đó: đất có rừng sản xuất là rừng tự nhiên</i>	<i>RSN</i>				
<b>2</b>	<b>Đất phi nông nghiệp</b>	<b>PNN</b>				
	<i>Trong đó:</i>					
2.1	Đất quốc phòng	CQP				
2.2	Đất an ninh	CAN				
2.3	Đất khu công nghiệp	SKK				
2.4	Đất phát triển hạ tầng cấp quốc gia	DHT				
	<i>Trong đó:</i>					
-	Đất giao thông	DGT				
-	Đất xây dựng cơ sở văn hóa	DVH				
-	Đất xây dựng cơ sở y tế	DYT				
-	Đất xây dựng cơ sở giáo dục và đào tạo	DGD				
-	Đất xây dựng cơ sở thể dục thể thao	DTT				
-	Đất công trình năng lượng	DNL				
-	Đất công trình bưu chính, viễn thông	DBV				
-	Đất xây dựng kho dự trữ quốc gia	DKG				
-	Đất có di tích lịch sử - văn hóa	DDT				
-	Đất bãi thải, xử lý chất thải	DRA				
<b>3</b>	<b>Đất chưa sử dụng</b>	<b>CSD</b>				



STT	Chỉ tiêu sử dụng đất	Mã	Tổng diện tích (ha)	Cơ cấu (%)	Diện tích phân theo vùng kinh tế - xã hội và đơn vị hành chính cấp tỉnh (ha)											
					Vùng ....				Vùng .....				...			
					Tổng toàn vùng	Tỉnh ...	Tỉnh ...	...	Tổng toàn vùng	Tỉnh ...	Tỉnh ...	...	Tổng toàn vùng	Tỉnh ...	Tỉnh ...	...
-	Đất xây dựng cơ sở y tế	DYT														
-	Đất xây dựng cơ sở giáo dục và đào tạo	DGD														
-	Đất xây dựng cơ sở thể dục thể thao	DTT														
-	Đất công trình năng lượng	DNL														
-	Đất công trình bưu chính, viễn thông	DBV														
-	Đất xây dựng kho dự trữ quốc gia	DKG														
-	Đất có di tích lịch sử - văn hóa	DDT														
-	Đất bãi thải, xử lý chất thải	DRA														
<b>3</b>	<b>Đất chưa sử dụng</b>	<b>CSD</b>														
<b>II</b>	<b>Khu chức năng</b>															
<b>1</b>	<b>Đất khu công nghệ cao</b>	<b>KCN</b>														
<b>2</b>	<b>Đất khu kinh tế</b>	<b>KKT</b>														
<b>3</b>	<b>Đất đô thị</b>	<b>KDT</b>														

Ghi chú: Khu chức năng không tổng hợp khi tính tổng diện tích tự nhiên

**KẾ HOẠCH SỬ DỤNG ĐẤT KỶ ĐẦU/KỶ CUỐI PHÂN THEO NĂM  
CỦA QUỐC GIA**

Đơn vị tính: ha

STT	Chỉ tiêu sử dụng đất	Mã	Năm hiện trạng	Các năm kế hoạch				
				Năm ...	Năm ...	Năm ...	Năm ...	Năm ...
(1)	(2)	(3)	(4)	(5)	(6)	(7)	(8)	(9)
<b>I</b>	<b>Loại đất</b>							
<b>1</b>	<b>Đất nông nghiệp</b>	<b>NNP</b>						
	<i>Trong đó:</i>							
1.1	Đất trồng lúa	LUA						
	<i>Trong đó: Đất chuyên trồng lúa nước</i>	<i>LUC</i>						
1.2	Đất rừng phòng hộ	RPH						
1.3	Đất rừng đặc dụng	RDD						
1.4	Đất rừng sản xuất	RSX						
	<i>Trong đó: đất có rừng sản xuất là rừng tự nhiên</i>	<i>RSN</i>						
<b>2</b>	<b>Đất phi nông nghiệp</b>	<b>PNN</b>						
	<i>Trong đó:</i>							
2.1	Đất quốc phòng	CQP						
2.2	Đất an ninh	CAN						
2.3	Đất khu công nghiệp	SKK						
2.4	Đất phát triển hạ tầng cấp quốc gia	DHT						
	<i>Trong đó:</i>							
-	Đất giao thông	DGT						
-	Đất xây dựng cơ sở văn hóa	DVH						
-	Đất xây dựng cơ sở y tế	DYT						
-	Đất xây dựng cơ sở giáo dục và đào tạo	DGD						
-	Đất xây dựng cơ sở thể dục thể thao	DTT						
-	Đất công trình năng lượng	DNL						
-	Đất công trình bưu chính, viễn thông	DBV						
-	Đất xây dựng kho dự trữ quốc gia	DKG						
-	Đất có di tích lịch sử - văn hóa	DDT						
-	Đất bãi thải, xử lý chất thải	DRA						
<b>3</b>	<b>Đất chưa sử dụng</b>	<b>CSD</b>						
<b>II</b>	<b>Khu chức năng</b>							
<b>1</b>	<b>Đất khu công nghệ cao</b>	<b>KCN</b>						
<b>2</b>	<b>Đất khu kinh tế</b>	<b>KKT</b>						
<b>3</b>	<b>Đất đô thị</b>	<b>KDT</b>						

Ghi chú: Khu chức năng không tổng hợp khi tính tổng diện tích tự nhiên



KẾ HOẠCH CHUYỂN MỤC ĐÍCH SỬ DỤNG ĐẤT KỲ ĐẦU/KỲ CUỐI PHÂN THEO VÙNG KINH TẾ - XÃ HỘI VÀ ĐƠN VỊ HÀNH CHÍNH CẤP TỈNH CỦA QUỐC GIA

Đơn vị tính: ha

STT	Chỉ tiêu sử dụng đất	Mã	Tổng diện tích	Vùng .....				Vùng .....				...				
				Tổng toàn vùng	Tỉnh ...	Tỉnh ...	...	Tổng toàn vùng	Tỉnh ...	Tỉnh ...	...	Tổng toàn vùng	Tỉnh ...	Tỉnh ...	...	
<b>1</b>	<b>Đất nông nghiệp chuyển sang phi nông nghiệp</b>	<b>NNP/PNN</b>														
	<i>Trong đó:</i>															
1.1	Đất trồng lúa	LUA/PNN														
	<i>Trong đó: Đất chuyên trồng lúa nước</i>	<i>LUC/PNN</i>														
1.2	Đất rừng phòng hộ	RPH/PNN														
1.3	Đất rừng đặc dụng	RDD/PNN														
1.4	Đất rừng sản xuất	RSX/PNN														
	<i>Trong đó: đất có rừng sản xuất là rừng tự nhiên</i>	<i>RSN/PNN</i>														
<b>2</b>	<b>Chuyển đổi cơ cấu sử dụng đất trong nội bộ đất nông nghiệp</b>															
	<i>Trong đó:</i>															
2.1	Đất trồng lúa chuyển sang đất trồng rừng	LUA/LNP														
2.2	Đất rừng phòng hộ chuyển sang đất nông nghiệp không phải là rừng	RPH/NKR(a)														
2.3	Đất rừng đặc dụng chuyển sang đất nông nghiệp không phải là rừng	RDD/NKR(a)														
2.4	Đất rừng sản xuất chuyển sang đất nông nghiệp không phải là rừng	RSX/NKR(a)														
	<i>Trong đó: đất có rừng sản xuất là rừng tự nhiên</i>	<i>RSN/NKR(a)</i>														

Ghi chú: - (a) gồm đất sản xuất nông nghiệp, đất nuôi trồng thủy sản, đất làm muối và đất nông nghiệp khác

**KẾ HOẠCH CHUYỂN MỤC ĐÍCH SỬ DỤNG ĐẤT KỲ ĐẦU/KỲ CUỐI PHÂN THEO NĂM  
CỦA QUỐC GIA**

Đơn vị tính: ha

STT	Chỉ tiêu sử dụng đất	Mã	Tổng diện tích	Các năm kế hoạch				
				Năm ...	Năm ...	Năm ...	Năm ...	Năm ...
(1)	(2)	(3)	(4)=(5)+...+(9)	(5)	(6)	(7)	(8)	(9)
<b>1</b>	<b>Đất nông nghiệp chuyển sang phi nông nghiệp</b>	<b>NNP/PNN</b>						
	<i>Trong đó:</i>							
1.1	Đất trồng lúa	LUA/PNN						
	<i>Trong đó: Đất chuyên trồng lúa nước</i>	<i>LUC/PNN</i>						
1.2	Đất rừng phòng hộ	RPH/PNN						
1.3	Đất rừng đặc dụng	RDD/PNN						
1.4	Đất rừng sản xuất	RSX/PNN						
	<i>Trong đó: đất có rừng sản xuất là rừng tự nhiên</i>	<i>RSN/PNN</i>						
<b>2</b>	<b>Chuyển đổi cơ cấu sử dụng đất trong nội bộ đất nông nghiệp</b>							
	<i>Trong đó:</i>							
2.1	Đất trồng lúa chuyển sang đất trồng rừng	LUA/LNP						
2.2	Đất rừng phòng hộ chuyển sang đất nông nghiệp không phải là rừng	RPH/NKR <sup>(a)</sup>						
2.3	Đất rừng đặc dụng chuyển sang đất nông nghiệp không phải là rừng	RDD/NKR <sup>(a)</sup>						
2.4	Đất rừng sản xuất chuyển sang đất nông nghiệp không phải là rừng	RSX/NKR <sup>(a)</sup>						
	<i>Trong đó: đất có rừng sản xuất là rừng tự nhiên</i>	<i>RSN/NKR<sup>(a)</sup></i>						

Ghi chú: - (a) gồm đất sản xuất nông nghiệp, đất nuôi trồng thủy sản, đất làm muối và đất nông nghiệp khác





**KẾ HOẠCH ĐƯA ĐẤT CHƯA SỬ DỤNG VÀO SỬ DỤNG KỲ ĐẦU/KỲ CUỐI PHÂN THEO NĂM  
CỦA QUỐC GIA**

Đơn vị tính: ha

STT	Chỉ tiêu sử dụng đất	Mã	Tổng diện tích	Các năm kế hoạch				
				Năm ...	Năm ...	Năm ...	Năm ...	Năm...
(1)	(2)	(3)	(4)=(5)+...+(9)	(5)	(6)	(7)	(8)	(9)
<b>1</b>	<b>Đất nông nghiệp</b>	<b>NNP</b>						
	<i>Trong đó:</i>							
1.1	Đất trồng lúa	LUA						
	<i>Trong đó: Đất chuyên trồng lúa nước</i>	LUC						
1.2	Đất rừng phòng hộ	RPH						
1.3	Đất rừng đặc dụng	RDD						
1.4	Đất rừng sản xuất	RSX						
	<i>Trong đó: đất có rừng sản xuất là rừng tự nhiên</i>	RSN						
<b>2</b>	<b>Đất phi nông nghiệp</b>	<b>PNN</b>						
	<i>Trong đó:</i>							
2.1	Đất quốc phòng	CQP						
2.2	Đất an ninh	CAN						
2.3	Đất khu công nghiệp	SKK						
2.4	Đất phát triển hạ tầng cấp quốc gia	DHT						
	<i>Trong đó:</i>							
-	Đất giao thông	DGT						
-	Đất xây dựng cơ sở văn hóa	DVH						
-	Đất xây dựng cơ sở y tế	DYT						
-	Đất xây dựng cơ sở giáo dục và đào tạo	DGD						
-	Đất xây dựng cơ sở thể dục thể thao	DTT						
-	Đất công trình năng lượng	DNL						
-	Đất công trình bưu chính, viễn thông	DBV						
-	Đất xây dựng kho dự trữ quốc gia	DKG						
-	Đất có di tích lịch sử - văn hóa	DDT						
-	Đất bãi thải, xử lý chất thải	DRA						

**Biểu 09/QG**

**DANH MỤC CÁC CÔNG TRÌNH, DỰ ÁN  
THỰC HIỆN TRONG KẾ HOẠCH SỬ DỤNG ĐẤT KỲ ĐẦU/KỲ CUỐI  
CỦA QUỐC GIA**

STT	Hạng mục	Diện tích (ha)			Địa điểm (đến cấp tỉnh)	Năm thực hiện
		Kế hoạch	Hiện trạng	Tăng thêm		
(1)	(2)	(3)=(4)+(5)	(4)	(5)	(6)	(7)
<b>I</b>	<b>Các công trình, dự án đã xác định</b>					
1						
2						
3						
4						
5						
6						
7						
8						
..						
<b>II</b>	<b>Các công trình, dự án khác</b>					
1						
2						
3						
4						
5						
6						
7						
8						
9						
10						
...						



**Phụ lục số 02:****Hệ thống biểu trong kế hoạch sử dụng đất và điều chỉnh kế hoạch sử dụng đất cấp tỉnh**

*(Ban hành kèm theo Thông tư số 01/2021/TT-BTNMT ngày 12 tháng 4 năm 2021 của Bộ trưởng Bộ Tài nguyên và Môi trường)*

<b>STT</b>	<b>Ký hiệu biểu</b>	<b>Tên biểu</b>
1	Biểu 01/CT	Hiện trạng sử dụng đất năm 20... của tỉnh (thành phố) ...
2	Biểu 02/CT	Kết quả thực hiện kế hoạch sử dụng đất kỳ trước của tỉnh (thành phố) ...
3	Biểu 03/CT	Kế hoạch sử dụng đất (20...-20...) của tỉnh (thành phố) ...
4	Biểu 04/CT	Kế hoạch sử dụng đất (20...-20...) phân theo năm của tỉnh (thành phố) ...
5	Biểu 05/CT	Kế hoạch chuyển mục đích sử dụng đất (20...-20...) phân theo đơn vị hành chính của tỉnh (thành phố) ...
6	Biểu 06/CT	Kế hoạch chuyển mục đích sử dụng đất (20...-20...) phân theo năm của tỉnh (thành phố) ...
7	Biểu 07/CT	Kế hoạch đưa đất chưa sử dụng vào sử dụng (20...-20...) phân theo đơn vị hành chính của tỉnh (thành phố) ...
8	Biểu 08/CT	Kế hoạch đưa đất chưa sử dụng vào sử dụng (20...-20...) phân theo năm của tỉnh (thành phố) ...
9	Biểu 09/CT	Danh mục các công trình, dự án thực hiện trong kỳ kế hoạch sử dụng đất kỳ đầu/kỳ cuối của tỉnh (thành phố) ...
10	Biểu 10/CT	Diện tích, cơ cấu sử dụng đất các khu chức năng của tỉnh (thành phố) ...
11	Biểu 11/CT	Chu chuyển đất đai trong kỳ kế hoạch kế hoạch sử dụng đất (20...-20...) của tỉnh (thành phố) ...



**HIỆN TRẠNG SỬ DỤNG ĐẤT NĂM 20...  
CỦA TỈNH (THÀNH PHỐ) ...**

STT	Chỉ tiêu sử dụng đất	Mã	Tổng diện tích (ha)	Cơ cấu (%)	Diện tích phân theo đơn vị hành chính (ha)			
					Huyện ...	Huyện ...	Huyện ...	.....
(1)	(2)	(3)	(4)=(6)+(7)+(...)	(5)	(6)	(7)	(8)	(...)
<b>1</b>	<b>Đất nông nghiệp</b>	<b>NNP</b>						
	<i>Trong đó:</i>							
1.1	Đất trồng lúa	LUA						
	<i>Trong đó: Đất chuyên trồng lúa nước</i>	<i>LUC</i>						
1.2	Đất trồng cây lâu năm	CLN						
1.3	Đất rừng phòng hộ	RPH						
1.4	Đất rừng đặc dụng	RDD						
1.5	Đất rừng sản xuất	RSX						
	<i>Trong đó: đất có rừng sản xuất là rừng tự nhiên</i>	<i>RSN</i>						
<b>2</b>	<b>Đất phi nông nghiệp</b>	<b>PNN</b>						
	<i>Trong đó:</i>							
2.1	Đất quốc phòng	CQP						
2.2	Đất an ninh	CAN						
2.3	Đất khu công nghiệp	SKK						
2.4	Đất cụm công nghiệp	SKN						
2.5	Đất thương mại, dịch vụ	TMD						
2.6	Đất cơ sở sản xuất phi nông nghiệp	SKC						
2.7	Đất sử dụng cho hoạt động khoáng sản	SKS						
2.8	Đất phát triển hạ tầng cấp quốc gia, cấp tỉnh	DHT						
	<i>Trong đó:</i>							
-	Đất giao thông	DGT						
-	Đất thủy lợi	DTL						
-	Đất xây dựng cơ sở văn hóa	DVH						
-	Đất xây dựng cơ sở y tế	DYT						
-	Đất xây dựng cơ sở giáo dục và đào tạo	DGD						
-	Đất xây dựng cơ sở thể dục thể thao	DTT						
-	Đất công trình năng lượng	DNL						
-	Đất công trình bưu chính, viễn thông	DBV						
-	Đất xây dựng kho dự trữ quốc gia	DKG						
-	Đất cơ sở tôn giáo	TON						
-	Đất làm nghĩa trang, nhà tang lễ, nhà hỏa táng	NTD						
-	Đất có di tích lịch sử - văn hóa	DDT						
-	Đất bãi thải, xử lý chất thải	DRA						
2.9	Đất danh lam thắng cảnh	DDL						
2.10	Đất ở tại nông thôn	ONT						
2.11	Đất ở tại đô thị	ODT						
2.12	Đất xây dựng trụ sở cơ quan	TSC						
2.13	Đất xây dựng trụ sở của tổ chức sự nghiệp	DTS						
2.14	Đất xây dựng cơ sở ngoại giao	DNG						
<b>3</b>	<b>Đất chưa sử dụng</b>	<b>CSD</b>						

**KẾT QUẢ THỰC HIỆN KẾ HOẠCH SỬ DỤNG ĐẤT KỲ TRƯỚC  
CỦA TỈNH (THÀNH PHỐ) ...**

STT	Chỉ tiêu sử dụng đất	Mã	Diện tích kế hoạch được duyệt (ha)	Kết quả thực hiện		
				Diện tích (ha)	So sánh	
					Tăng (+), giảm (-) ha	Tỷ lệ (%)
(1)	(2)	(3)	(4)	(5)	(6)=(5)-(4)	(7)=(5)/(4)*100%
<b>1</b>	<b>Đất nông nghiệp</b>	<b>NNP</b>				
	<i>Trong đó:</i>					
1.1	Đất trồng lúa	LUA				
	<i>Trong đó: Đất chuyên trồng lúa nước</i>	<i>LUC</i>				
1.2	Đất trồng cây lâu năm	CLN				
1.3	Đất rừng phòng hộ	RPH				
1.4	Đất rừng đặc dụng	RDD				
1.5	Đất rừng sản xuất	RSX				
	<i>Trong đó: đất có rừng sản xuất là rừng tự nhiên</i>	<i>RSN</i>				
<b>2</b>	<b>Đất phi nông nghiệp</b>	<b>PNN</b>				
	<i>Trong đó:</i>					
2.1	Đất quốc phòng	CQP				
2.2	Đất an ninh	CAN				
2.3	Đất khu công nghiệp	SKK				
2.4	Đất cụm công nghiệp	SKN				
2.5	Đất thương mại, dịch vụ	TMD				
2.6	Đất cơ sở sản xuất phi nông nghiệp	SKC				
2.7	Đất sử dụng cho hoạt động khoáng sản	SKS				
2.8	Đất phát triển nà tầng cấp quốc gia, cấp tỉnh	DHT				
	<i>Trong đó:</i>					
-	Đất giao thông	DGT				
-	Đất thủy lợi	DTL				
-	Đất xây dựng cơ sở văn hóa	DVH				
-	Đất xây dựng cơ sở y tế	DYT				
-	Đất xây dựng cơ sở giáo dục và đào tạo	DGD				
-	Đất xây dựng cơ sở thể dục thể thao	DTT				
-	Đất công trình năng lượng	DNL				
-	Đất công trình bưu chính, viễn thông	DBV				
-	Đất xây dựng kho dự trữ quốc gia	DKG				
-	Đất cơ sở tôn giáo	TON				
-	Đất làm nghĩa trang, nhà tang lễ, nhà hỏa táng	NTD				
-	Đất có di tích lịch sử - văn hóa	DDT				
-	Đất bãi thải, xử lý chất thải	DRA				
2.9	Đất danh lam thắng cảnh	DDL				
2.10	Đất ở tại nông thôn	ONT				
2.11	Đất ở tại đô thị	ODT				
2.12	Đất xây dựng trụ sở cơ quan	TSC				
2.13	Đất xây dựng trụ sở của tổ chức sự nghiệp	DTS				
2.14	Đất xây dựng cơ sở ngoại giao	DNG				
<b>3</b>	<b>Đất chưa sử dụng</b>	<b>CSD</b>				

KẾ HOẠCH SỬ DỤNG ĐẤT (20...-20...)  
CỦA TỈNH (THÀNH PHỐ) ...

Đơn vị tính: ha

STT	Chỉ tiêu sử dụng đất	Mã	Diện tích cấp quốc gia phân bổ	Diện tích cấp tỉnh xác định, xác định bổ sung	Tổng diện tích	Diện tích phân theo đơn vị hành chính			
						Huyện ...	Huyện ...	Huyện ...	.....
(1)	(2)	(3)	(4)	(5)	(6)=(7)+(8)+(...); hoặc (6)=(4)+(5)	(7)	(8)	(9)	(..)
<b>I</b>	<b>Loại đất</b>								
<b>1</b>	<b>Đất nông nghiệp</b>	<b>NNP</b>							
	<i>Trong đó:</i>								
1.1	Đất trồng lúa	LUA							
	<i>Trong đó: Đất chuyên trồng lúa nước</i>	LUC							
1.2	Đất trồng cây lâu năm	CLN							
1.3	Đất rừng phòng hộ	RPH							
1.4	Đất rừng đặc dụng	RDD							
1.5	Đất rừng sản xuất	RSX							
	<i>Trong đó: đất có rừng sản xuất là rừng tự nhiên</i>	RSN							
<b>2</b>	<b>Đất phi nông nghiệp</b>	<b>PNN</b>							
	<i>Trong đó:</i>								
2.1	Đất quốc phòng	CQP							
2.2	Đất an ninh	CAN							
2.3	Đất khu công nghiệp	SKK							
2.4	Đất cụm công nghiệp	SKN							
2.5	Đất thương mại, dịch vụ	TMD							
2.6	Đất cơ sở sản xuất phi nông nghiệp	SKC							
2.7	Đất sử dụng cho hoạt động khoáng sản	SKS							
2.8	Đất phát triển hạ tầng cấp quốc gia, cấp tỉnh	DHT							
	<i>Trong đó:</i>								
-	Đất giao thông	DGT							
-	Đất thủy lợi	DTL							
-	Đất xây dựng cơ sở văn hóa	DVH							
-	Đất xây dựng cơ sở y tế	DYT							
-	Đất xây dựng cơ sở giáo dục và đào tạo	DGD							
-	Đất xây dựng cơ sở thể dục thể thao	DTT							
-	Đất công trình năng lượng	DNL							
-	Đất công trình bưu chính, viễn thông	DBV							

STT	Chỉ tiêu sử dụng đất	Mã	Diện tích cấp quốc gia phân bổ	Diện tích cấp tỉnh xác định, xác định bổ sung	Tổng diện tích	Diện tích phân theo đơn vị hành chính			
						Huyện ...	Huyện ...	Huyện ...	.....
-	Đất xây dựng kho dự trữ quốc gia	DKG							
-	Đất cơ sở tôn giáo	TON							
-	Đất làm nghĩa trang, nhà tang lễ, nhà hỏa táng	NTD							
-	Đất có di tích lịch sử - văn hóa	DDT							
-	Đất bãi thải, xử lý chất thải	DRA							
2.9	Đất danh lam thắng cảnh	DDL							
2.10	Đất ở tại nông thôn	ONT							
2.11	Đất ở tại đô thị	ODT							
2.12	Đất xây dựng trụ sở cơ quan	TSC							
2.13	Đất xây dựng trụ sở của tổ chức sự nghiệp	DTS							
2.14	Đất xây dựng cơ sở ngoại giao	DNG							
<b>3</b>	<b>Đất chưa sử dụng</b>	<b>CSD</b>							
<b>II</b>	<b>Khu chức năng</b>								
<b>1</b>	<b>Đất khu công nghệ cao</b>	<b>KCN</b>							
<b>2</b>	<b>Đất khu kinh tế</b>	<b>KKT</b>							
<b>3</b>	<b>Đất đô thị</b>	<b>KDT</b>							
<b>4</b>	<b>Khu sản xuất nông nghiệp</b>	<b>KNN</b>							
<b>5</b>	<b>Khu lâm nghiệp</b>	<b>KLN</b>							
<b>6</b>	<b>Khu du lịch</b>	<b>KDL</b>							
<b>7</b>	<b>Khu bảo tồn thiên nhiên và đa dạng sinh học</b>	<b>KBT</b>							
<b>8</b>	<b>Khu phát triển công nghiệp</b>	<b>KPC</b>							
<b>9</b>	<b>Khu đô thị</b>	<b>DTC</b>							
<b>10</b>	<b>Khu thương mại - dịch vụ</b>	<b>KTM</b>							
<b>11</b>	<b>Khu dân cư nông thôn</b>	<b>DNT</b>							

Ghi chú: Khu chức năng không tổng hợp khi tính tổng diện tích tự nhiên

**KẾ HOẠCH SỬ DỤNG ĐẤT (20..-20..) PHÂN THEO NĂM  
CỦA TỈNH (THÀNH PHỐ) ...**

*Đơn vị tính: ha*

STT	Chỉ tiêu sử dụng đất	Mã	Năm hiện trạng	Các năm kế hoạch				
				Năm ...	Năm ...	Năm ...	Năm ...	Năm ...
(1)	(2)	(3)	(4)	(5)	(6)	(7)	(8)	(9)
<b>I</b>	<b>Loại đất</b>							
<b>1</b>	<b>Đất nông nghiệp</b>	<b>NNP</b>						
	<i>Trong đó:</i>							
1.1	Đất trồng lúa	LUA						
	<i>Trong đó: Đất chuyên trồng lúa nước</i>	<i>LUC</i>						
1.2	Đất trồng cây lâu năm	CLN						
1.3	Đất rừng phòng hộ	RPH						
1.4	Đất rừng đặc dụng	RDD						
1.5	Đất rừng sản xuất	RSX						
	<i>Trong đó: đất có rừng sản xuất là rừng tự nhiên</i>	<i>RSN</i>						
<b>2</b>	<b>Đất phi nông nghiệp</b>	<b>PNN</b>						
	<i>Trong đó:</i>							
2.1	Đất quốc phòng	CQP						
2.2	Đất an ninh	CAN						
2.3	Đất khu công nghiệp	SKK						
2.4	Đất cụm công nghiệp	SKN						
2.5	Đất thương mại, dịch vụ	TMD						
2.6	Đất cơ sở sản xuất phi nông nghiệp	SKC						
2.7	Đất sử dụng cho hoạt động khoáng sản	SKS						
2.8	Đất phát triển hạ tầng cấp quốc gia, cấp tỉnh	DHT						
	<i>Trong đó:</i>							
-	Đất giao thông	DGT						
-	Đất thủy lợi	DTL						
-	Đất xây dựng cơ sở văn hóa	DVH						
-	Đất xây dựng cơ sở y tế	DYT						
-	Đất xây dựng cơ sở giáo dục và đào tạo	DGD						
-	Đất xây dựng cơ sở thể dục thể thao	DTT						
-	Đất công trình năng lượng	DNL						
-	Đất công trình bưu chính, viễn thông	DBV						
-	Đất xây dựng kho dự trữ quốc gia	DKG						
-	Đất có di tích lịch sử - văn hóa	DDT						
-	Đất cơ sở tôn giáo	TON						
-	Đất làm nghĩa trang, nhà tang lễ, nhà hỏa táng	NTD						
-	Đất bãi thải, xử lý chất thải	DRA						

STT	Chi tiêu sử dụng đất	Mã	Năm hiện trạng	Các năm kế hoạch				
				Năm ...	Năm ...	Năm ...	Năm ...	Năm ...
2.9	Đất danh lam thắng cảnh	DDL						
2.10	Đất ở tại nông thôn	ONT						
2.11	Đất ở tại đô thị	ODT						
2.12	Đất xây dựng trụ sở cơ quan	TSC						
2.13	Đất xây dựng trụ sở của tổ chức sự nghiệp	DTS						
2.14	Đất xây dựng cơ sở ngoại giao	DNG						
<b>3</b>	<b>Đất chưa sử dụng</b>	<b>CSD</b>						
<b>II</b>	<b>Khu chức năng</b>							
<b>1</b>	<b>Đất khu công nghệ cao</b>	<b>KCN</b>						
<b>2</b>	<b>Đất khu kinh tế</b>	<b>KKT</b>						
<b>3</b>	<b>Đất đô thị</b>	<b>KDT</b>						
<b>4</b>	<b>Khu sản xuất nông nghiệp</b>	<b>KNN</b>						
<b>5</b>	<b>Khu lâm nghiệp</b>	<b>KLN</b>						
<b>6</b>	<b>Khu du lịch</b>	<b>KDL</b>						
<b>7</b>	<b>Khu bảo tồn thiên nhiên và đa dạng sinh học</b>	<b>KBT</b>						
<b>8</b>	<b>Khu phát triển công nghiệp</b>	<b>KPC</b>						
<b>9</b>	<b>Khu đô thị</b>	<b>DTC</b>						
<b>10</b>	<b>Khu thương mại - dịch vụ</b>	<b>KTM</b>						
<b>11</b>	<b>Khu dân cư nông thôn</b>	<b>DNT</b>						

**KẾ HOẠCH CHUYÊN MỤC ĐÍCH SỬ DỤNG ĐẤT (20...-20...)  
PHÂN THEO ĐƠN VỊ HÀNH CHÍNH CỦA TỈNH (THÀNH PHỐ) ...**

*Đơn vị tính: ha*

STT	Chỉ tiêu sử dụng đất	Mã	Tổng diện tích	Diện tích phân theo đơn vị hành chính			
				Huyện ...	Huyện ...	Huyện ...	...
(1)	(2)	(3)	(4)=(5)+(6)+(...)	(5)	(6)	(7)	(...)
<b>1</b>	<b>Đất nông nghiệp chuyển sang phi nông nghiệp</b>	<b>NNP/PNN</b>					
	<i>Trong đó:</i>						
1.1	Đất trồng lúa	LUA/PNN					
	<i>Trong đó: Đất chuyên trồng lúa nước</i>	<i>LUC/PNN</i>					
1.2	Đất trồng cây lâu năm	CLN/PNN					
1.3	Đất rừng phòng hộ	RPH/PNN					
1.4	Đất rừng đặc dụng	RDD/PNN					
1.5	Đất rừng sản xuất	RSX/PNN					
	<i>Trong đó: đất có rừng sản xuất là rừng tự nhiên</i>	<i>RSN/PNN</i>					
<b>2</b>	<b>Chuyển đổi cơ cấu sử dụng đất trong nội bộ đất nông nghiệp</b>						
	<i>Trong đó:</i>						
2.1	Đất trồng lúa chuyển sang đất trồng cây lâu năm	LUA/CLN					
2.2	Đất trồng lúa chuyển sang đất trồng rừng	LUA/LNP					
2.3	Đất rừng phòng hộ chuyển sang đất nông nghiệp không phải là rừng	RPH/NKR(a)					
2.4	Đất rừng đặc dụng chuyển sang đất nông nghiệp không phải là rừng	RDD/NKR(a)					
2.5	Đất rừng sản xuất chuyển sang đất nông nghiệp không phải là rừng	RSX/NKR(a)					
	<i>Trong đó: đất có rừng sản xuất là rừng tự nhiên</i>	<i>RSN/NKR<sup>(a)</sup></i>					
2.6	Đất phi nông nghiệp không phải là đất ở chuyển sang đất ở	PKO/OCT					

*Ghi chú: - (a) gồm đất sản xuất nông nghiệp, đất nuôi trồng thủy sản, đất làm muối và đất nông nghiệp khác;*

*- PKO là đất phi nông nghiệp không phải là đất ở.*

**KẾ HOẠCH CHUYỂN MỤC ĐÍCH SỬ DỤNG ĐẤT (20..-20..) PHÂN THEO NĂM  
CỦA TỈNH (THÀNH PHỐ) ...**

Đơn vị tính: ha

STT	Chỉ tiêu sử dụng đất	Mã	Tổng diện tích	Các năm kế hoạch				
				Năm ....	Năm ....	Năm ....	Năm ....	Năm....
(1)	(2)	(3)	(4)=(5)+...+(9)	(5)	(6)	(7)	(8)	(9)
<b>1</b>	<b>Đất nông nghiệp chuyển sang phi nông nghiệp</b>	<b>NNP/PNN</b>						
	<i>Trong đó:</i>							
1.1	Đất trồng lúa	LUA/PNN						
	<i>Trong đó: Đất chuyên trồng lúa nước</i>	<i>LUC/PNN</i>						
1.2	Đất trồng cây lâu năm	CLN/PNN						
1.3	Đất rừng phòng hộ	RPH/PNN						
1.4	Đất rừng đặc dụng	RDD/PNN						
1.5	Đất rừng sản xuất	RSX/PNN						
	<i>Trong đó: đất có rừng sản xuất là rừng tự nhiên</i>	<i>RSN/PNN</i>						
<b>2</b>	<b>Chuyển đổi cơ cấu sử dụng đất trong nội bộ đất nông nghiệp</b>							
	<i>Trong đó:</i>							
2.1	Đất trồng lúa chuyển sang đất trồng cây lâu năm	LUA/CLN						
2.2	Đất trồng lúa chuyển sang đất trồng rừng	LUA/LNP						
2.3	Đất rừng phòng hộ chuyển sang đất nông nghiệp không phải là rừng	RPH/NKR(a)						
2.4	Đất rừng đặc dụng chuyển sang đất nông nghiệp không phải là rừng	RDD/NKR(a)						
2.5	Đất rừng sản xuất chuyển sang đất nông nghiệp không phải là rừng	RSX/NKR(a)						
	<i>Trong đó: đất có rừng sản xuất là rừng tự nhiên</i>	<i>RSN/NKR<sup>(a)</sup></i>						
2.6	Đất phi nông nghiệp không phải là đất ở chuyển sang đất ở	PKO/OCT						

Ghi chú: - (a) gồm đất sản xuất nông nghiệp, đất nuôi trồng thủy sản, đất làm muối và đất nông nghiệp khác.

- PKO là đất phi nông nghiệp không phải là đất ở.



**Biểu 07/CT**

**KẾ HOẠCH ĐƯA ĐẤT CHƯA SỬ DỤNG VÀO SỬ DỤNG (20...-20...) PHÂN THEO ĐƠN VỊ HÀNH CHÍNH CỦA TỈNH (THÀNH PHỐ) ...**

*Đơn vị tính: ha*

STT	Chỉ tiêu sử dụng đất	Mã	Tổng diện tích	Diện tích phân theo đơn vị hành chính				
				Huyện...	Huyện...	Huyện...	Huyện...	Huyện...
(1)	(2)	(3)	(4)=(5)+...+(9)	(5)	(6)	(7)	(8)	(9)
<b>1</b>	<b>Đất nông nghiệp</b>	<b>NNP</b>						
	<i>Trong đó:</i>							
1.1	Đất trồng lúa	LUA						
	<i>Trong đó: Đất chuyên trồng lúa nước</i>	<i>LUC</i>						
1.2	Đất trồng cây lâu năm	CLN						
1.3	Đất rừng phòng hộ	RPH						
1.4	Đất rừng đặc dụng	RDD						
1.5	Đất rừng sản xuất	RSX						
	<i>Trong đó: đất có rừng sản xuất là rừng tự nhiên</i>	<i>RSN</i>						
<b>2</b>	<b>Đất phi nông nghiệp</b>	<b>PNN</b>						
	<i>Trong đó:</i>							
2.1	Đất quốc phòng	CQP						
2.2	Đất an ninh	CAN						
2.3	Đất khu công nghiệp	SKK						
2.4	Đất cụm công nghiệp	SKN						
2.5	Đất thương mại, dịch vụ	TMD						
2.6	Đất cơ sở sản xuất phi nông nghiệp	SKC						
2.7	Đất sử dụng cho hoạt động khoáng sản	SKS						
2.8	Đất phát triển hạ tầng cấp quốc gia, cấp tỉnh	DHT						
	<i>Trong đó:</i>							
-	Đất giao thông	DGT						
-	Đất thủy lợi	DTL						
-	Đất xây dựng cơ sở văn hóa	DVH						
-	Đất xây dựng cơ sở y tế	DYT						
-	Đất xây dựng cơ sở giáo dục và đào tạo	DGD						
-	Đất xây dựng cơ sở thể dục thể thao	DTT						
-	Đất công trình năng lượng	DNL						
-	Đất công trình bưu chính, viễn thông	DBV						
-	Đất xây dựng kho dự trữ quốc gia	DKG						
-	Đất có di tích lịch sử - văn hóa	DDT						
-	Đất cơ sở tôn giáo	TON						
-	Đất làm nghĩa trang, nhà tang lễ, nhà hỏa táng	NTD						
-	Đất bãi thải, xử lý chất thải	DRA						
2.9	Đất danh lam thắng cảnh	DDL						
2.10	Đất ở tại nông thôn	ONT						
2.11	Đất ở tại đô thị	ODT						
2.12	Đất xây dựng trụ sở cơ quan	TSC						
2.13	Đất xây dựng trụ sở của tổ chức sự nghiệp	DTS						
2.14	Đất xây dựng cơ sở ngoại giao	DNG						

**KẾ HOẠCH ĐƯA ĐẤT CHƯA SỬ DỤNG VÀO SỬ DỤNG (20..-20..) PHÂN THEO NĂM  
CỦA TỈNH (THÀNH PHỐ) ...**

Đơn vị tính: ha

STT	Chỉ tiêu sử dụng đất	Mã	Tổng diện tích	Các năm kế hoạch				
				Năm ...	Năm ...	Năm ...	Năm ...	Năm ...
(1)	(2)	(3)	(4)=(5)+...+(9)	(5)	(6)	(7)	(8)	(9)
<b>1</b>	<b>Đất nông nghiệp</b>	<b>NNP</b>						
	<i>Trong đó:</i>							
1.1	Đất trồng lúa	LUA						
	<i>Trong đó: Đất chuyên trồng lúa nước</i>	LUC						
1.2	Đất trồng cây lâu năm	CLN						
1.3	Đất rừng phòng hộ	RPH						
1.4	Đất rừng đặc dụng	RDD						
1.5	Đất rừng sản xuất	RSX						
	<i>Trong đó: đất có rừng sản xuất là rừng tự nhiên</i>	RSN						
<b>2</b>	<b>Đất phi nông nghiệp</b>	<b>PNN</b>						
	<i>Trong đó:</i>							
2.1	Đất quốc phòng	CQP						
2.2	Đất an ninh	CAN						
2.3	Đất khu công nghiệp	SKK						
2.4	Đất cụm công nghiệp	SKN						
2.5	Đất thương mại, dịch vụ	TMD						
2.6	Đất cơ sở sản xuất phi nông nghiệp	SKC						
2.7	Đất sử dụng cho hoạt động khoáng sản	SKS						
2.8	Đất phát triển hạ tầng cấp quốc gia, cấp tỉnh	DHT						
	<i>Trong đó:</i>							
-	Đất giao thông	DGT						
-	Đất thủy lợi	DTL						
-	Đất xây dựng cơ sở văn hóa	DVH						
-	Đất xây dựng cơ sở y tế	DYT						
-	Đất xây dựng cơ sở giáo dục và đào tạo	DGD						
-	Đất xây dựng cơ sở thể dục thể thao	DTT						
-	Đất công trình năng lượng	DNL						
-	Đất công trình bưu chính, viễn thông	DBV						
-	Đất xây dựng kho dự trữ quốc gia	DKG						
-	Đất cơ sở tôn giáo	TON						
-	Đất làm nghĩa trang, nhà tang lễ, nhà hỏa táng	NTD						
-	Đất có di tích lịch sử - văn hóa	DDT						
-	Đất bãi thải, xử lý chất thải	DRA						
2.9	Đất danh lam thắng cảnh	DDL						
2.10	Đất ở tại nông thôn	ONT						
2.11	Đất ở tại đô thị	ODT						
2.12	Đất xây dựng trụ sở cơ quan	TSC						
2.13	Đất xây dựng trụ sở của tổ chức sự nghiệp	DTS						
2.14	Đất xây dựng cơ sở ngoại giao	DNG						

**DANH MỤC CÁC CÔNG TRÌNH, DỰ ÁN THỰC HIỆN  
TRONG KẾ HOẠCH SỬ DỤNG ĐẤT (20...-20...)  
CỦA TỈNH (THÀNH PHỐ) ...**

STT	Hạng mục	Diện tích (ha)			Địa điểm (đến cấp huyện)	Năm thực hiện
		Kế hoạch	Hiện trạng	Tăng thêm		
(1)	(2)	(3)=(4)+(5)	(4)	(5)	(6)	(7)
<b>I</b>	<b>Công trình, dự án cấp quốc gia trên địa bàn tỉnh (thành phố) ...</b>					
1						
2						
3						
4						
5						
6						
7						
...						
<b>II</b>	<b>Các công trình cấp tỉnh</b>					
<b>1</b>	<b>Công trình, dự án đã xác định</b>					
1.1						
1.2						
1.3						
...						
<b>2</b>	<b>Các công trình, dự án khác</b>					
2.1						
2.2						
2.3						
...						







**Phụ lục số 03:**  
**Hệ thống biểu trong quy hoạch, kế hoạch sử dụng đất và điều chỉnh quy hoạch,**  
**kế hoạch sử dụng đất cấp huyện**

*(Ban hành kèm theo Thông tư số 01/2021/TT-BTNMT ngày 12 tháng 4 năm 2021  
của Bộ trưởng Bộ Tài nguyên và Môi trường)*

STT	Ký hiệu biểu	Tên biểu
1	Biểu 01/CH	Hiện trạng sử dụng đất năm 20... huyện (quận, thị xã, thành phố thuộc tỉnh, thành phố thuộc thành phố trực thuộc Trung ương) ...
2	Biểu 02/CH	Kết quả thực hiện quy hoạch sử dụng đất kỳ trước/kế hoạch sử dụng đất năm trước huyện (quận, thị xã, thành phố thuộc tỉnh, thành phố thuộc thành phố trực thuộc Trung ương) ...
3	Biểu 03/CH	Quy hoạch (điều chỉnh) sử dụng đất đến năm 20... huyện (quận, thị xã, thành phố thuộc tỉnh, thành phố thuộc thành phố trực thuộc Trung ương) ...
4	Biểu 04/CH	Diện tích chuyển mục đích sử dụng đất trong kỳ quy hoạch phân bổ đến từng đơn vị hành chính cấp xã của huyện (quận, thị xã, thành phố thuộc tỉnh, thành phố thuộc thành phố trực thuộc Trung ương) ...
5	Biểu 05/CH	Diện tích đất chưa sử dụng đưa vào sử dụng trong kỳ quy hoạch phân bổ đến từng đơn vị hành chính cấp xã của huyện (quận, thị xã, thành phố thuộc tỉnh, thành phố thuộc thành phố trực thuộc Trung ương) ...
6	Biểu 06/CH	Kế hoạch sử dụng đất năm 20... huyện (quận, thị xã, thành phố thuộc tỉnh, thành phố thuộc thành phố trực thuộc Trung ương) ...
7	Biểu 07/CH	Kế hoạch chuyển mục đích sử dụng đất năm 20... huyện (quận, thị xã, thành phố thuộc tỉnh, thành phố thuộc thành phố trực thuộc Trung ương) ...
8	Biểu 08/CH	Kế hoạch thu hồi đất năm 20.... huyện (quận, thị xã, thành phố thuộc tỉnh, thành phố thuộc thành phố trực thuộc Trung ương) ...
9	Biểu 09/CH	Kế hoạch đưa đất chưa sử dụng vào sử dụng năm 20... huyện (quận, thị xã, thành phố thuộc tỉnh, thành phố thuộc thành phố trực thuộc Trung ương) ...
10	Biểu 10/CH	Danh mục các công trình, dự án thực hiện trong năm 20... huyện (quận, thị xã, thành phố) ...
11	Biểu 11/CH	Diện tích, cơ cấu sử dụng đất các khu chức năng huyện (quận, thị xã, thành phố thuộc tỉnh, thành phố thuộc thành phố trực thuộc Trung ương) ...
12	Biểu 12/CH	Chu chuyển đất đai trong kỳ quy hoạch sử dụng đất 10 năm (20...-20...) huyện (quận, thị xã, thành phố thuộc tỉnh, thành phố thuộc thành phố trực thuộc Trung ương) ...
13	Biểu 13/CH	Chu chuyển đất đai trong kế hoạch sử dụng đất năm 20... huyện (quận, thị xã, thành phố thuộc tỉnh, thành phố thuộc thành phố trực thuộc Trung ương) ...

STT	Chỉ tiêu sử dụng đất	Mã	Tổng diện tích	Phân theo đơn vị hành chính			
				Xã ...	Xã ...	Xã ...	...
(1)	(2)	(3)	(4)=(5)+...+(...)	(5)	(6)	(7)	(...)
<b>1</b>	<b>Đất nông nghiệp</b>	<b>NNP</b>					
	<i>Trong đó:</i>						
1.1	Đất trồng lúa	LUA					
	<i>Trong đó: Đất chuyên trồng lúa nước</i>	LUC					
1.2	Đất trồng cây hàng năm khác	HNK					
1.3	Đất trồng cây lâu năm	CLN					
1.4	Đất rừng phòng hộ	RPH					
1.5	Đất rừng đặc dụng	RDD					
1.6	Đất rừng sản xuất	RSX					
	<i>Trong đó: đất có rừng sản xuất là rừng tự nhiên</i>	RSN					
1.7	Đất nuôi trồng thủy sản	NTS					
1.8	Đất làm muối	LMU					
1.9	Đất nông nghiệp khác	NKH					
<b>2</b>	<b>Đất phi nông nghiệp</b>	<b>PNN</b>					
	<i>Trong đó:</i>						
2.1	Đất quốc phòng	CQP					
2.2	Đất an ninh	CAN					
2.3	Đất khu công nghiệp	SKK					
2.4	Đất cụm công nghiệp	SKN					
2.5	Đất thương mại, dịch vụ	TMD					
2.6	Đất cơ sở sản xuất phi nông nghiệp	SKC					
2.7	Đất sử dụng cho hoạt động khoáng sản	SKS					
2.8	Đất sản xuất vật liệu xây dựng, làm đồ gốm	SKX					
2.9	Đất phát triển hạ tầng cấp quốc gia, cấp tỉnh, cấp huyện, cấp xã	DHT					
	<i>Trong đó:</i>						
-	Đất giao thông	DGT					
-	Đất thủy lợi	DTL					
-	Đất xây dựng cơ sở văn hóa	DVH					
-	Đất xây dựng cơ sở y tế	DYT					
-	Đất xây dựng cơ sở giáo dục và đào tạo	DGD					
-	Đất xây dựng cơ sở thể dục thể thao	DTT					
-	Đất công trình năng lượng	DNL					
-	Đất công trình bưu chính, viễn thông	DBV					
-	Đất xây dựng kho dự trữ quốc gia	DKG					
-	Đất có di tích lịch sử - văn hóa	DDT					
-	Đất bãi thải, xử lý chất thải	DRA					
-	Đất cơ sở tôn giáo	TON					
-	Đất làm nghĩa trang, nhà tang lễ, nhà hỏa táng	NTD					
-	Đất xây dựng cơ sở khoa học công nghệ	DKH					
-	Đất xây dựng cơ sở dịch vụ xã hội	DXH					
-	Đất chợ	DCH					
2.10	Đất danh lam thắng cảnh	DDL					
2.11	Đất sinh hoạt cộng đồng	DSH					
2.12	Đất khu vui chơi, giải trí công cộng	DKV					
2.13	Đất ở tại nông thôn	ONT					



STT	Chỉ tiêu sử dụng đất	Mã	Tổng diện tích	Phân theo đơn vị hành chính			
				Xã ...	Xã ...	Xã ...	...
2.14	Đất ở tại đô thị	ODT					
2.15	Đất xây dựng trụ sở cơ quan	TSC					
2.16	Đất xây dựng trụ sở của tổ chức sự nghiệp	DTS					
2.17	Đất xây dựng cơ sở ngoại giao	DNG					
2.18	Đất tín ngưỡng	TIN					
2.19	Đất sông, ngòi, kênh, rạch, suối	SON					
2.20	Đất có mặt nước chuyên dùng	MNC					
2.21	Đất phi nông nghiệp khác	PNK					
<b>3</b>	<b>Đất chưa sử dụng</b>	<b>CSD</b>					

**KẾT QUẢ THỰC HIỆN QUY HOẠCH SỬ DỤNG ĐẤT  
KỶ TRƯỚC/KẾ HOẠCH SỬ DỤNG ĐẤT NĂM TRƯỚC**

**HUYỆN (QUẬN, THỊ XÃ, THÀNH PHỐ THUỘC TỈNH, THÀNH PHỐ THUỘC THÀNH PHỐ TRỰC  
THUỘC TRUNG ƯƠNG) ...**

TT	Chỉ tiêu sử dụng đất	Mã	Diện tích quy hoạch/kế hoạch được duyệt (ha)	Kết quả thực hiện		
				Diện tích (ha)	So sánh	
					Tăng (+), giảm (-) ha	Tỷ lệ (%)
(1)	(2)	(3)	(4)	(5)	(6)=(5)-(4)	(7)=(5)/(4)*100%
<b>1</b>	<b>Đất nông nghiệp</b>	<b>NNP</b>				
	<i>Trong đó:</i>					
1.1	Đất trồng lúa	LUA				
	<i>Trong đó: Đất chuyên trồng lúa nước</i>	<i>LUC</i>				
1.2	Đất trồng cây hàng năm khác	HNK				
1.3	Đất trồng cây lâu năm	CLN				
1.4	Đất rừng phòng hộ	RPH				
1.5	Đất rừng đặc dụng	RDD				
1.6	Đất rừng sản xuất	RSX				
	<i>Trong đó: đất có rừng sản xuất là rừng tự nhiên</i>	<i>RSN</i>				
1.7	Đất nuôi trồng thủy sản	NTS				
1.8	Đất làm muối	LMU				
1.9	Đất nông nghiệp khác	NKH				
<b>2</b>	<b>Đất phi nông nghiệp</b>	<b>PNN</b>				
	<i>Trong đó:</i>					
2.1	Đất quốc phòng	CQP				
2.2	Đất an ninh	CAN				
2.3	Đất khu công nghiệp	SKK				
2.4	Đất cụm công nghiệp	SKN				
2.5	Đất thương mại, dịch vụ	TMD				
2.6	Đất cơ sở sản xuất phi nông nghiệp	SKC				
2.7	Đất sử dụng cho hoạt động khoáng sản	SKS				
2.8	Đất sản xuất vật liệu xây dựng, làm đồ gốm	SKX				
2.9	Đất phát triển hạ tầng cấp quốc gia, cấp tỉnh, cấp huyện, cấp xã	DHT				
	<i>Trong đó:</i>					
-	Đất giao thông	DGT				
-	Đất thủy lợi	DTL				
-	Đất xây dựng cơ sở văn hóa	DVH				
-	Đất xây dựng cơ sở y tế	DYT				
-	Đất xây dựng cơ sở giáo dục và đào tạo	DGD				
-	Đất xây dựng cơ sở thể dục thể thao	DTT				
-	Đất công trình năng lượng	DNL				
-	Đất công trình bưu chính, viễn thông	DBV				
-	Đất xây dựng kho dự trữ quốc gia	DKG				
-	Đất cổ di tích lịch sử - văn hóa	DDT				
-	Đất bãi thải, xử lý chất thải	DRA				
-	Đất cơ sở tôn giáo	TON				
-	Đất làm nghĩa trang, nhà tang lễ, nhà hỏa táng	NTD				
-	Đất xây dựng cơ sở khoa học công nghệ	DKH				
-	Đất xây dựng cơ sở dịch vụ xã hội	DXH				
-	Đất chợ	DCH				
2.10	Đất danh lam thắng cảnh	DDL				

TT	Chỉ tiêu sử dụng đất	Mã	Diện tích quy hoạch/kế hoạch được duyệt (ha)	Kết quả thực hiện		
				Diện tích (ha)	So sánh	
					Tăng (+), giảm (-) ha	Tỷ lệ (%)
2.11	Đất sinh hoạt cộng đồng	DSH				
2.12	Đất khu vui chơi, giải trí công cộng	DKV				
2.13	Đất ở tại nông thôn	ONT				
2.14	Đất ở tại đô thị	ODT				
2.15	Đất xây dựng trụ sở cơ quan	TSC				
2.16	Đất xây dựng trụ sở của tổ chức sự nghiệp	DTS				
2.17	Đất xây dựng cơ sở ngoại giao	DNG				
2.18	Đất tín ngưỡng	TIN				
2.19	Đất sông, ngòi, kênh, rạch, suối	SON				
2.20	Đất có mặt nước chuyên dùng	MNC				
2.21	Đất phi nông nghiệp khác	PNK				
<b>3</b>	<b>Đất chưa sử dụng</b>	<b>CSD</b>				

STT	Chỉ tiêu sử dụng đất	Mã	Diện tích cấp tỉnh phân bổ	Diện tích cấp huyện xác định, xác định bổ sung	Tổng diện tích	Diện tích phân theo đơn vị hành chính			
						Xã	Xã	Xã	.....
(1)	(2)	(3)	(4)	(5)	(6)=(7)+(8)+(.); hoặc (6)=(4)+(5)	(7)	(8)	(9)	(.)
<b>I</b>	<b>Loại đất</b>								
<b>1</b>	<b>Đất nông nghiệp</b>	<b>NNP</b>							
	<i>Trong đó:</i>								
1.1	Đất trồng lúa	LUA							
	<i>Trong đó: Đất chuyên trồng lúa nước</i>	<i>LUC</i>							
1.2	Đất trồng cây hàng năm khác	HNK							
1.3	Đất trồng cây lâu năm	CLN							
1.4	Đất rừng phòng hộ	RPH							
1.5	Đất rừng đặc dụng	RDD							
1.6	Đất rừng sản xuất	RSX							
	<i>Trong đó: đất có rừng sản xuất là rừng tự nhiên</i>	<i>RSN</i>							
1.7	Đất nuôi trồng thủy sản	NTS							
1.8	Đất làm muối	LMU							
1.9	Đất nông nghiệp khác	NKH							
<b>2</b>	<b>Đất phi nông nghiệp</b>	<b>PNN</b>							
	<i>Trong đó:</i>								
2.1	Đất quốc phòng	CQP							
2.2	Đất an ninh	CAN							
2.3	Đất khu công nghiệp	SKK							
2.4	Đất cụm công nghiệp	SKN							
2.5	Đất thương mại, dịch vụ	TMD							
2.6	Đất cơ sở sản xuất phi nông nghiệp	SKC							
2.7	Đất sử dụng cho hoạt động khoáng sản	SKS							
2.8	Đất sản xuất vật liệu xây dựng, làm đồ gốm	SKX							
2.9	Đất phát triển hạ tầng cấp quốc gia, cấp tỉnh, cấp huyện, cấp xã	DHT							
	<i>Trong đó:</i>								
-	Đất giao thông	DGT							
-	Đất thủy lợi	DTL							
-	Đất xây dựng cơ sở văn hóa	DVH							
-	Đất xây dựng cơ sở y tế	DYT							
-	Đất xây dựng cơ sở giáo dục và đào tạo	DGD							
-	Đất xây dựng cơ sở thể dục thể thao	DTT							
-	Đất công trình năng lượng	DNL							
-	Đất công trình bưu chính, viễn thông	DBV							
-	Đất xây dựng kho dự trữ quốc gia	DKG							
-	Đất có di tích lịch sử - văn hóa	DDT							
-	Đất bãi thải, xử lý chất thải	DRA							
-	Đất cơ sở tôn giáo	TON							
-	Đất làm nghĩa trang, nhà tang lễ, nhà hỏa táng	NTD							
-	Đất xây dựng cơ sở khoa học công nghệ	DKH							
-	Đất xây dựng cơ sở dịch vụ xã hội	DXH							
-	Đất chợ	DCH							
2.10	Đất danh lam thắng cảnh	DDL							
2.11	Đất sinh hoạt cộng đồng	DSH							
2.12	Đất khu vui chơi, giải trí công cộng	DKV							
2.13	Đất ở tại nông thôn	ONT							
2.14	Đất ở tại đô thị	ODT							

STT	Chỉ tiêu sử dụng đất	Mã	Diện tích cấp tỉnh phân bổ	Diện tích cấp huyện xác định, xác định bổ sung	Tổng diện tích	Diện tích phân theo đơn vị hành chính			
						Xã ...	Xã ...	Xã ...	.....
2.15	Đất xây dựng trụ sở cơ quan	TSC							
2.16	Đất xây dựng trụ sở của tổ chức sự nghiệp	DTS							
2.17	Đất xây dựng cơ sở ngoại giao	DNG							
2.18	Đất tín ngưỡng	TIN							
2.19	Đất sông, ngòi, kênh, rạch, suối	SON							
2.20	Đất có mặt nước chuyên dùng	MNC							
2.21	Đất phi nông nghiệp khác	PNK							
<b>3</b>	<b>Đất chưa sử dụng</b>	<b>CSD</b>							
<b>II</b>	<b>Khu chức năng</b>								
<b>1</b>	<b>Đất khu công nghệ cao</b>	<b>KCN</b>							
<b>2</b>	<b>Đất khu kinh tế</b>	<b>KKT</b>							
<b>3</b>	<b>Đất đô thị</b>	<b>KDT</b>							
<b>4</b>	<b>Khu sản xuất nông nghiệp (khu vực chuyên trồng lúa nước, khu vực chuyên trồng cây công nghiệp lâu năm)</b>	<b>KNN</b>							
<b>5</b>	<b>Khu lâm nghiệp (khu vực rừng phòng hộ, rừng đặc dụng, rừng sản xuất)</b>	<b>KLN</b>							
<b>6</b>	<b>Khu du lịch</b>	<b>KDL</b>							
<b>7</b>	<b>Khu bảo tồn thiên nhiên và đa dạng sinh học</b>	<b>KBT</b>							
<b>8</b>	<b>Khu phát triển công nghiệp (khu công nghiệp, cụm công nghiệp)</b>	<b>KPC</b>							
<b>9</b>	<b>Khu đô thị (trong đó có khu đô thị mới)</b>	<b>DTC</b>							
<b>10</b>	<b>Khu thương mại - dịch vụ</b>	<b>KTM</b>							
<b>11</b>	<b>Khu đô thị - thương mại - dịch vụ</b>	<b>KDV</b>							
<b>12</b>	<b>Khu dân cư nông thôn</b>	<b>DNT</b>							
<b>13</b>	<b>Khu ở, làng nghề, sản xuất phi nông nghiệp nông thôn</b>	<b>KON</b>							

Ghi chú: Khu chức năng không tổng hợp khi tính tổng diện tích tự nhiên

**Biểu 04/CH**

**DIỆN TÍCH CHUYỂN MỤC ĐÍCH SỬ DỤNG ĐẤT TRONG KỲ QUY HOẠCH  
PHÂN BỐ ĐẾN TỪNG ĐƠN VỊ HÀNH CHÍNH CẤP XÃ  
CỦA HUYỆN (QUẬN, THỊ XÃ, THÀNH PHỐ THUỘC TỈNH, THÀNH PHỐ THUỘC THÀNH  
PHỐ TRỰC THUỘC TRUNG ƯƠNG) ...**

*Đơn vị tính: ha*

STT	Chỉ tiêu sử dụng đất	Mã	Tổng diện tích	Diện tích phân theo đơn vị hành chính			
				Xã...	Xã...	Xã...	...
(1)	(2)	(3)	(4)=(5)+(6)+(...)	(5)	(6)	(7)	(...)
<b>1</b>	<b>Đất nông nghiệp chuyển sang phi nông nghiệp</b>	<b>NNP/PNN</b>					
	Trong đó:						
1.1	Đất trồng lúa	LUA/PNN					
	<i>Trong đó: Đất chuyên trồng lúa nước</i>	<i>LUC/PNN</i>					
1.2	Đất trồng cây hàng năm khác	HNK/PNN					
1.3	Đất trồng cây lâu năm	CLN/PNN					
1.4	Đất rừng phòng hộ	RPH/PNN					
1.5	Đất rừng đặc dụng	RDD/PNN					
1.6	Đất rừng sản xuất	RSX/PNN					
	<i>Trong đó: đất có rừng sản xuất là rừng tự nhiên</i>	<i>RSN/PNN</i>					
1.7	Đất nuôi trồng thủy sản	NTS/PNN					
1.8	Đất làm muối	LMU/PNN					
1.9	Đất nông nghiệp khác	NKH/PNN					
<b>2</b>	<b>Chuyển đổi cơ cấu sử dụng đất trong nội bộ đất nông nghiệp</b>						
	<i>Trong đó:</i>						
2.1	Đất trồng lúa chuyển sang đất trồng cây lâu năm	LUA/CLN					
2.2	Đất trồng lúa chuyển sang đất trồng rừng	LUA/LNP					
2.3	Đất trồng lúa chuyển sang đất nuôi trồng thủy sản	LUA/NTS					
2.4	Đất trồng lúa chuyển sang đất làm muối	LUA/LMU					
2.5	Đất trồng cây hàng năm khác chuyển sang đất nuôi trồng thủy sản	HNK/NTS					
2.6	Đất trồng cây hàng năm khác chuyển sang đất làm muối	HNK/LMU					
2.7	Đất rừng phòng hộ chuyển sang đất nông nghiệp không phải là rừng	RPH/NKR(a)					
2.8	Đất rừng đặc dụng chuyển sang đất nông nghiệp không phải là rừng	RDD/NKR(a)					
2.9	Đất rừng sản xuất chuyển sang đất nông nghiệp không phải là rừng	RSX/NKR(a)					

	<i>Trong đó: đất có rừng sản xuất là rừng tự nhiên</i>	<i>RSN/NKR<sup>(a)</sup></i>					
<b>3</b>	<b>Đất phi nông nghiệp không phải là đất ở chuyển sang đất ở</b>	<b>PKO/OCT</b>					

*(a) gồm đất sản xuất nông nghiệp, đất nuôi trồng thủy sản, đất làm muối và đất nông nghiệp khác.*

*PKO là đất phi nông nghiệp không phải là đất ở.*

**Biểu 05/CH**

**DIỆN TÍCH ĐẤT CHƯA SỬ DỤNG ĐƯA VÀO SỬ DỤNG TRONG KỶ QUY HOẠCH  
PHÂN BỐ ĐẾN TỪNG ĐƠN VỊ HÀNH CHÍNH CẤP XÃ**

**CỦA HUYỆN (QUẬN, THỊ XÃ, THÀNH PHỐ THUỘC TỈNH, THÀNH PHỐ THUỘC THÀNH  
PHỐ TRỰC THUỘC TRUNG ƯƠNG) ...**

*Đơn vị tính: ha*

STT	Chỉ tiêu sử dụng đất	Mã	Tổng diện tích	Diện tích phân theo đơn vị hành chính			
				Xã ...	Xã ...	Xã ...	.....
(1)	(2)	(3)	(4)=(5)+(6)+(...)	(5)	(6)	(7)	(...)
<b>1</b>	<b>Đất nông nghiệp</b>	<b>NNP</b>					
	<i>Trong đó:</i>						
1.1	Đất trồng lúa	LUA					
	<i>Trong đó: Đất chuyên trồng lúa nước</i>	<i>LUC</i>					
1.2	Đất trồng cây hàng năm khác	HNK					
1.3	Đất trồng cây lâu năm	CLN					
1.4	Đất rừng phòng hộ	RPH					
1.5	Đất rừng đặc dụng	RDD					
1.6	Đất rừng sản xuất	RSX					
	<i>Trong đó: đất có rừng sản xuất là rừng tự nhiên</i>	<i>RSN</i>					
1.7	Đất nuôi trồng thủy sản	NTS					
1.8	Đất làm muối	LMU					
1.9	Đất nông nghiệp khác	NKH					
<b>2</b>	<b>Đất phi nông nghiệp</b>	<b>PNN</b>					
	<i>Trong đó:</i>						
2.1	Đất quốc phòng	CQP					
2.2	Đất an ninh	CAN					
2.3	Đất khu công nghiệp	SKK					
2.4	Đất cụm công nghiệp	SKN					
2.5	Đất thương mại, dịch vụ	TMD					
2.6	Đất cơ sở sản xuất phi nông nghiệp	SKC					
2.7	Đất sử dụng cho hoạt động khoáng sản	SKS					
2.8	Đất sản xuất vật liệu xây dựng, làm đồ gốm	SKX					
2.9	Đất phát triển hạ tầng cấp quốc gia, cấp tỉnh, cấp huyện, cấp xã	DHT					
	<i>Trong đó:</i>						
-	Đất giao thông	DGT					
-	Đất thủy lợi	DTL					
-	Đất xây dựng cơ sở văn hóa	DVH					
-	Đất xây dựng cơ sở y tế	DYT					
-	Đất xây dựng cơ sở giáo dục và đào tạo	DGD					
-	Đất xây dựng cơ sở thể dục thể thao	DTT					
-	Đất công trình năng lượng	DNL					
-	Đất công trình bưu chính, viễn thông	DBV					
-	Đất xây dựng kho dự trữ quốc gia	DKG					
-	Đất có di tích lịch sử - văn hóa	DDT					
-	Đất bãi thải, xử lý chất thải	DRA					
-	Đất cơ sở tôn giáo	TON					
-	Đất làm nghĩa trang, nhà tang lễ, nhà hỏa táng	NTD					
-	Đất xây dựng cơ sở khoa học công nghệ	DKH					
-	Đất xây dựng cơ sở dịch vụ xã hội	DXH					



STT	Chỉ tiêu sử dụng đất	Mã	Tổng diện tích	Diện tích phân theo đơn vị hành chính			
				Xã ...	Xã ...	Xã ...	.....
-	Đất chợ	DCH					
2.10	Đất danh lam thắng cảnh	DDL					
2.11	Đất sinh hoạt cộng đồng	DSH					
2.12	Đất khu vui chơi, giải trí công cộng	DKV					
2.13	Đất ở tại nông thôn	ONT					
2.14	Đất ở tại đô thị	ODT					
2.15	Đất xây dựng trụ sở cơ quan	TSC					
2.16	Đất xây dựng trụ sở của tổ chức sự nghiệp	DTS					
2.17	Đất xây dựng cơ sở ngoại giao	DNG					
2.18	Đất tín ngưỡng	TIN					
2.19	Đất sông, ngòi, kênh, rạch, suối	SON					
2.20	Đất có mặt nước chuyên dùng	MNC					
2.21	Đất phi nông nghiệp khác	PNK					

## KẾ HOẠCH SỬ DỤNG ĐẤT NĂM 20...

HUYỆN (QUẬN, THỊ XÃ, THÀNH PHỐ THUỘC TỈNH, THÀNH PHỐ THUỘC THÀNH PHỐ TRỰC THUỘC TRUNG ƯƠNG) ...

Đơn vị tính: ha

STT	Chỉ tiêu sử dụng đất	Mã	Tổng diện tích	Diện tích phân theo đơn vị hành chính			
				Xã ...	Xã ...	Xã ...	...
(1)	(2)	(3)	(4)=(5)+(6)+(...)	(5)	(6)	(7)	(...)
<b>I</b>	<b>Loại đất</b>						
<b>1</b>	<b>Đất nông nghiệp</b>	<b>NNP</b>					
	<i>Trong đó:</i>						
1.1	Đất trồng lúa	LUA					
	<i>Trong đó: Đất chuyên trồng lúa nước</i>	<i>LUC</i>					
1.2	Đất trồng cây hàng năm khác	HNK					
1.3	Đất trồng cây lâu năm	CLN					
1.4	Đất rừng phòng hộ	RPH					
1.5	Đất rừng đặc dụng	RDD					
1.6	Đất rừng sản xuất	RSX					
	<i>Trong đó: đất có rừng sản xuất là rừng tự nhiên</i>	<i>RSN</i>					
1.7	Đất nuôi trồng thủy sản	NTS					
1.8	Đất làm muối	LMU					
1.9	Đất nông nghiệp khác	NKH					
<b>2</b>	<b>Đất phi nông nghiệp</b>	<b>PNN</b>					
	<i>Trong đó:</i>						
2.1	Đất quốc phòng	CQP					
2.2	Đất an ninh	CAN					
2.3	Đất khu công nghiệp	SKK					
2.4	Đất cụm công nghiệp	SKN					
2.5	Đất thương mại, dịch vụ	TMD					
2.6	Đất cơ sở sản xuất phi nông nghiệp	SKC					
2.7	Đất sử dụng cho hoạt động khoáng sản	SKS					
2.8	Đất sản xuất vật liệu xây dựng, làm đồ gốm	SKX					
2.9	Đất phát triển hạ tầng cấp quốc gia, cấp tỉnh, cấp huyện, cấp xã	DHT					
	<i>Trong đó:</i>						
-	Đất giao thông	DGT					
-	Đất thủy lợi	DTL					
-	Đất xây dựng cơ sở văn hóa	DVH					

STT	Chỉ tiêu sử dụng đất	Mã	Tổng diện tích	Diện tích phân theo đơn vị hành chính			
				Xã ...	Xã ...	Xã ...	...
-	Đất xây dựng cơ sở y tế	DYT					
-	Đất xây dựng cơ sở giáo dục và đào tạo	DGD					
-	Đất xây dựng cơ sở thể dục thể thao	DTT					
-	Đất công trình năng lượng	DNL					
-	Đất công trình bưu chính, viễn thông	DBV					
-	Đất xây dựng kho dự trữ quốc gia	DKG					
-	Đất có di tích lịch sử - văn hóa	DDT					
-	Đất bãi thải, xử lý chất thải	DRA					
-	Đất cơ sở tôn giáo	TON					
-	Đất làm nghĩa trang, nhà tang lễ, nhà hỏa táng	NTD					
-	Đất xây dựng cơ sở khoa học công nghệ	DKH					
-	Đất xây dựng cơ sở dịch vụ xã hội	DXH					
-	Đất chợ	DCH					
2.10	Đất danh lam thắng cảnh	DDL					
2.11	Đất sinh hoạt cộng đồng	DSH					
2.12	Đất khu vui chơi, giải trí công cộng	DKV					
2.13	Đất ở tại nông thôn	ONT					
2.14	Đất ở tại đô thị	ODT					
2.15	Đất xây dựng trụ sở cơ quan	TSC					
2.16	Đất xây dựng trụ sở của tổ chức sự nghiệp	DTS					
2.17	Đất xây dựng cơ sở ngoại giao	DNG					
2.18	Đất tín ngưỡng	TIN					
2.19	Đất sông, ngòi, kênh, rạch, suối	SON					
2.20	Đất có mặt nước chuyên dùng	MNC					
2.21	Đất phi nông nghiệp khác	PNK					
<b>3</b>	<b>Đất chưa sử dụng</b>	<b>CSD</b>					
<b>II</b>	<b>Khu chức năng</b>						
<b>1</b>	<b>Đất khu công nghệ cao</b>	<b>KCN</b>					
<b>2</b>	<b>Đất khu kinh tế</b>	<b>KKT</b>					
<b>3</b>	<b>Đất đô thị</b>	<b>KDT</b>					
<b>4</b>	<b>Khu sản xuất nông nghiệp (khu vực chuyên trồng lúa nước, khu vực chuyên trồng cây công nghiệp lâu năm)</b>	<b>KNN</b>					
<b>5</b>	<b>Khu lâm nghiệp (khu vực rừng phòng hộ, rừng đặc dụng, rừng sản xuất)</b>	<b>KLN</b>					
<b>6</b>	<b>Khu du lịch</b>	<b>KDL</b>					
<b>7</b>	<b>Khu bảo tồn thiên nhiên và đa dạng sinh học</b>	<b>KBT</b>					

STT	Chỉ tiêu sử dụng đất	Mã	Tổng diện tích	Diện tích phân theo đơn vị hành chính			
				Xã ...	Xã ...	Xã ...	...
8	<i>Khu phát triển công nghiệp (khu công nghiệp, cụm công nghiệp)</i>	<i>KPC</i>					
9	<i>Khu đô thị (trong đó có khu đô thị mới)</i>	<i>DTC</i>					
10	<i>Khu thương mại - dịch vụ</i>	<i>KTM</i>					
11	<i>Khu đô thị - thương mại - dịch vụ</i>	<i>KDV</i>					
12	<i>Khu dân cư nông thôn</i>	<i>DNT</i>					
13	<i>Khu ở, làng nghề, sản xuất phi nông nghiệp nông thôn</i>	<i>KON</i>					

*Ghi chú: Khu chức năng không tổng hợp khi tính tổng diện tích tự nhiên*

## KẾ HOẠCH CHUYÊN MỤC ĐÍCH SỬ DỤNG ĐẤT NĂM 20....

HUYỆN (QUẬN, THỊ XÃ, THÀNH PHỐ THUỘC TỈNH, THÀNH PHỐ THUỘC THÀNH PHỐ TRỰC THUỘC TRUNG ƯƠNG) ...

Đơn vị tính: ha

STT	Chỉ tiêu sử dụng đất	Mã	Tổng diện tích	Diện tích phân theo đơn vị hành chính			
				Xã...	Xã...	Xã...	...
(1)	(2)	(3)	(4)=(5)+(6)+(7)+(...)	(5)	(6)	(7)	(...)
1	<b>Đất nông nghiệp chuyển sang phi nông nghiệp</b>	<b>NNP/PNN</b>					
	<i>Trong đó:</i>						
	1.1	Đất trồng lúa	LUA/PNN				
		<i>Trong đó: Đất chuyên trồng lúa nước</i>	<i>LUC/PNN</i>				
	1.2	Đất trồng cây hàng năm khác	HNK/PNN				
	1.3	Đất trồng cây lâu năm	CLN/PNN				
	1.4	Đất rừng phòng hộ	RPH/PNN				
	1.5	Đất rừng đặc dụng	RDD/PNN				
	1.6	Đất rừng sản xuất	RSX/PNN				
		<i>Trong đó: đất có rừng sản xuất là rừng tự nhiên</i>	<i>RSN/PNN</i>				
1.7	Đất nuôi trồng thủy sản	NTS/PNN					
1.8	Đất làm muối	LMU/PNN					
1.9	Đất nông nghiệp khác	NKH/PNN					
2	<b>Chuyển đổi cơ cấu sử dụng đất trong nội bộ đất nông nghiệp</b>						
	<i>Trong đó:</i>						
	2.1	Đất trồng lúa chuyển sang đất trồng cây lâu năm	LUA/CLN				
	2.2	Đất trồng lúa chuyển sang đất trồng rừng	LUA/LNP				
	2.3	Đất trồng lúa chuyển sang đất nuôi trồng thủy sản	LUA/NTS				
	2.4	Đất trồng lúa chuyển sang đất làm muối	LUA/LMU				
	2.5	Đất trồng cây hàng năm khác chuyển sang đất nuôi trồng thủy sản	HNK/NTS				
	2.6	Đất trồng cây hàng năm khác chuyển sang đất làm muối	HNK/LMU				
	2.7	Đất rừng phòng hộ chuyển sang đất nông nghiệp không phải là rừng	RPH/NKR(a)				
	2.8	Đất rừng đặc dụng chuyển sang đất nông nghiệp không phải là rừng	RDD/NKR(a)				
2.9	Đất rừng sản xuất chuyển sang đất nông nghiệp không phải là rừng	RSX/NKR(a)					
	<i>Trong đó: đất có rừng sản xuất là rừng tự nhiên</i>	<i>RSN/NKR<sup>(a)</sup></i>					
3	<b>Đất phi nông nghiệp không phải là đất ở chuyển sang đất ở</b>	<b>PKO/OCT</b>					

Ghi chú: - (a) gồm đất sản xuất nông nghiệp, đất nuôi trồng thủy sản, đất làm muối và đất nông nghiệp khác.

- PKO là đất phi nông nghiệp không phải là đất ở.

## KẾ HOẠCH THU HỒI ĐẤT NĂM 20...

## HUYỆN (QUẬN, THỊ XÃ, THÀNH PHỐ THUỘC TỈNH, THÀNH PHỐ THUỘC THÀNH PHỐ TRỰC THUỘC TRUNG ƯƠNG) ...

Đơn vị tính: ha

STT	Chỉ tiêu sử dụng đất	Mã	Tổng diện tích	Diện tích phân theo đơn vị hành chính			
				Xã ...	Xã ...	Xã ...	....
(1)	(2)	(3)	(4)=(5)+(6)+(...)	(5)	(6)	(7)	(...)
<b>1</b>	<b>Đất nông nghiệp</b>	<b>NNP</b>					
	<i>Trong đó:</i>						
1.1	Đất trồng lúa	LUA					
	<i>Trong đó: Đất chuyên trồng lúa nước</i>	<i>LUC</i>					
1.2	Đất trồng cây hàng năm khác	HNK					
1.3	Đất trồng cây lâu năm	CLN					
1.4	Đất rừng phòng hộ	RPH					
1.5	Đất rừng đặc dụng	RDD					
1.6	Đất rừng sản xuất	RSX					
	<i>Trong đó: đất có rừng sản xuất là rừng tự nhiên</i>	<i>RSN</i>					
1.7	Đất nuôi trồng thủy sản	NTS					
1.8	Đất làm muối	LMU					
1.9	Đất nông nghiệp khác	NKH					
<b>2</b>	<b>Đất phi nông nghiệp</b>	<b>PNN</b>					
	<i>Trong đó:</i>						
2.1	Đất quốc phòng	CQP					
2.2	Đất an ninh	CAN					
2.3	Đất khu công nghiệp	SKK					
2.4	Đất cụm công nghiệp	SKN					
2.5	Đất thương mại, dịch vụ	TMD					
2.6	Đất cơ sở sản xuất phi nông nghiệp	SKC					
2.7	Đất sử dụng cho hoạt động khoáng sản	SKS					
2.8	Đất sản xuất vật liệu xây dựng, làm đồ gốm	SKX					
2.9	Đất phát triển hạ tầng cấp quốc gia, cấp tỉnh, cấp huyện, cấp xã	DHT					
	<i>Trong đó:</i>						
-	Đất giao thông	DGT					
-	Đất thủy lợi	DTL					
-	Đất xây dựng cơ sở văn hóa	DVH					
-	Đất xây dựng cơ sở y tế	DYT					
-	Đất xây dựng cơ sở giáo dục và đào tạo	DGD					
-	Đất xây dựng cơ sở thể dục thể thao	DTT					
-	Đất công trình năng lượng	DNL					
-	Đất công trình bưu chính, viễn thông	DBV					
-	Đất xây dựng kho dự trữ quốc gia	DKG					
-	Đất có di tích lịch sử - văn hóa	DDT					
-	Đất bãi thải, xử lý chất thải	DRA					
-	Đất cơ sở tôn giáo	TON					
-	Đất làm nghĩa trang, nhà tang lễ, nhà hỏa táng	NTD					

STT	Chỉ tiêu sử dụng đất	Mã	Tổng diện tích	Diện tích phân theo đơn vị hành chính			
				Xã ...	Xã ...	Xã ...	....
-	Đất xây dựng cơ sở khoa học công nghệ	DKH					
-	Đất xây dựng cơ sở dịch vụ xã hội	DXH					
-	Đất chợ	DCH					
2.10	Đất danh lam thắng cảnh	DDL					
2.11	Đất sinh hoạt cộng đồng	DSH					
2.12	Đất khu vui chơi, giải trí công cộng	DKV					
2.13	Đất ở tại nông thôn	ONT					
2.14	Đất ở tại đô thị	ODT					
2.15	Đất xây dựng trụ sở cơ quan	TSC					
2.16	Đất xây dựng trụ sở của tổ chức sự nghiệp	DTS					
2.17	Đất xây dựng cơ sở ngoại giao	DNG					
2.18	Đất tín ngưỡng	TIN					
2.19	Đất sông, ngòi, kênh, rạch, suối	SON					
2.20	Đất có mặt nước chuyên dùng	MNC					
2.21	Đất phi nông nghiệp khác	PNK					

**KẾ HOẠCH ĐƯA ĐẤT CHƯA SỬ DỤNG VÀO SỬ DỤNG NĂM 20...**  
**HUYỆN (QUẬN, THỊ XÃ, THÀNH PHỐ THUỘC TỈNH, THÀNH PHỐ THUỘC THÀNH PHỐ**  
**TRỰC THUỘC TRUNG ƯƠNG) ...**

Đơn vị tính: ha

STT	Chỉ tiêu sử dụng đất	Mã	Tổng diện tích	Diện tích phân theo đơn vị hành chính			
				Xã ...	Xã ...	Xã ...	....
(1)	(2)	(3)	(4)=(5)+(6)+(...)	(5)	(6)	(7)	(..)
<b>1</b>	<b>Đất nông nghiệp</b>	<b>NNP</b>					
	<i>Trong đó:</i>						
1.1	Đất trồng lúa	LUA					
	<i>Trong đó: Đất chuyên trồng lúa nước</i>	<i>LUC</i>					
1.2	Đất trồng cây hàng năm khác	HNK					
1.3	Đất trồng cây lâu năm	CLN					
1.4	Đất rừng phòng hộ	RPH					
1.5	Đất rừng đặc dụng	RDD					
1.6	Đất rừng sản xuất	RSX					
	<i>Trong đó: đất có rừng sản xuất là rừng tự nhiên</i>	<i>RSN</i>					
1.7	Đất nuôi trồng thủy sản	NTS					
1.8	Đất làm muối	LMU					
1.9	Đất nông nghiệp khác	NKH					
<b>2</b>	<b>Đất phi nông nghiệp</b>	<b>PNN</b>					
	<i>Trong đó:</i>						
2.1	Đất quốc phòng	CQP					
2.2	Đất an ninh	CAN					
2.3	Đất khu công nghiệp	SKK					
2.4	Đất cụm công nghiệp	SKN					
2.5	Đất thương mại, dịch vụ	TMD					
2.6	Đất cơ sở sản xuất phi nông nghiệp	SKC					
2.7	Đất sử dụng cho hoạt động khoáng sản	SKS					
2.8	Đất sản xuất vật liệu xây dựng, làm đồ gốm	SKX					
2.9	Đất phát triển hạ tầng cấp quốc gia, cấp tỉnh, cấp huyện, cấp xã	DHT					
	<i>Trong đó:</i>						
-	Đất giao thông	DGT					
-	Đất thủy lợi	DTL					
-	Đất xây dựng cơ sở văn hóa	DVH					
-	Đất xây dựng cơ sở y tế	DYT					
-	Đất xây dựng cơ sở giáo dục và đào tạo	DGD					
-	Đất xây dựng cơ sở thể dục thể thao	DTT					
-	Đất công trình năng lượng	DNL					
-	Đất công trình bưu chính, viễn thông	DBV					
-	Đất xây dựng kho dự trữ quốc gia	DKG					
-	Đất có di tích lịch sử - văn hóa	DDT					
-	Đất bãi thải, xử lý chất thải	DRA					
-	Đất cơ sở tôn giáo	TON					
-	Đất làm nghĩa trang, nhà tang lễ, nhà hỏa táng	NTD					
-	Đất xây dựng cơ sở khoa học công nghệ	DKH					



STT	Chỉ tiêu sử dụng đất	Mã	Tổng diện tích	Diện tích phân theo đơn vị hành chính			
				Xã ...	Xã ...	Xã ...	....
-	Đất xây dựng cơ sở dịch vụ xã hội	DXH					
-	Đất chợ	DCH					
2.10	Đất danh lam thắng cảnh	DDL					
2.11	Đất sinh hoạt cộng đồng	DSH					
2.12	Đất khu vui chơi, giải trí công cộng	DKV					
2.13	Đất ở tại nông thôn	ONT					
2.14	Đất ở tại đô thị	ODT					
2.15	Đất xây dựng trụ sở cơ quan	TSC					
2.16	Đất xây dựng trụ sở của tổ chức sự nghiệp	DTS					
2.17	Đất xây dựng cơ sở ngoại giao	DNG					
2.18	Đất tín ngưỡng	TIN					
2.19	Đất sông, ngòi, kênh, rạch, suối	SON					
2.20	Đất có mặt nước chuyên dùng	MNC					
2.21	Đất phi nông nghiệp khác	PNK					







CHU CHUYỂN ĐẤT ĐAI TRONG KỶ QUY HOẠCH SỬ DỤNG ĐẤT 10 NĂM (20...-20...)
HUYỆN (QUẬN, THỊ XÃ, THÀNH PHỐ THUỘC TỈNH, THÀNH PHỐ THUỘC THÀNH PHỐ TRỰC THUỘC TRUNG ƯƠNG) ...

Đơn vị tính: ha

Table with columns: STT, Chi tiêu sử dụng đất, Mã, Diện tích đầu kỳ năm..., and a grid for land conversion types (NNP, LUA, LUC, HNK, CLN, RPH, RDD, RSX, RSN, NTS, LMU, NKH, PNN, CQP, CAN, SKK, SKN, TMD, SKC, SKS, SKX, DHT, DGT, DTL, DVH, DYT, DGD, DTT, DNL, DBV, DKG, DDT, DRA, TON, NTD, DKH, DXH, DCH, DDL, DSH, DKV, ONT, ODT, TSC, DTS, DNG, TIN, SON, MNC, PNK, CSD) and rows for land use categories (1. Đất nông nghiệp, 2. Đất phi nông nghiệp, 3. Đất chưa sử dụng).



**Phụ lục số 04:**  
**Mẫu tờ trình phê duyệt quy hoạch, kế hoạch sử dụng đất và điều chỉnh quy hoạch, kế hoạch sử dụng đất**

*(Ban hành kèm theo Thông tư số 01/2021/TT-BTNMT ngày 12 tháng 4 năm 2021  
của Bộ trưởng Bộ Tài nguyên và Môi trường)*

<b>STT</b>	<b>Tên mẫu</b>
1	Mẫu số: 4.1/TTr-BTNMT: Tờ trình về kế hoạch sử dụng đất kỳ đầu (20...-20...) quốc gia.
2	Mẫu số: 4.2/TTr-BTNMT: Tờ trình về kế hoạch sử dụng đất kỳ cuối (20...-20...) quốc gia.
3	Mẫu số: 4.3/TTr-UBND: Tờ trình về điều chỉnh kế hoạch sử dụng đất (20...-20...) quốc gia.
4	Mẫu số: 4.4/TTr-UBND: Tờ trình về việc phê duyệt kế hoạch sử dụng đất (20...-20...) của tỉnh (thành phố)...
5	Mẫu số: 4.5/TTr-UBND: Tờ trình về việc phê duyệt điều chỉnh kế hoạch sử dụng đất (20...-20...) của tỉnh (thành phố)...
6	Mẫu số: 4.6/TTr-UBND: Tờ trình về việc phê duyệt quy hoạch sử dụng đất đến năm 20... và kế hoạch sử dụng đất năm đầu của quy hoạch sử dụng đất huyện (quận, thị xã, thành phố thuộc tỉnh, thành phố thuộc thành phố trực thuộc Trung ương)...
7	Mẫu số: 4.7/TTr-UBND: Tờ trình về việc phê duyệt điều chỉnh quy hoạch sử dụng đất đến năm 20... và kế hoạch sử dụng đất năm đầu của điều chỉnh quy hoạch sử dụng đất huyện (quận, thị xã, thành phố thuộc tỉnh, thành phố thuộc thành phố trực thuộc Trung ương)...
8	Mẫu số: 4.8/TTr-UBND: Tờ trình về việc phê duyệt kế hoạch sử dụng đất năm 20... huyện (quận, thị xã, thành phố thuộc tỉnh, thành phố thuộc thành phố trực thuộc Trung ương)...

**BỘ TÀI NGUYÊN VÀ MÔI TRƯỜNG CỘNG HÒA XÃ HỘI CHỦ NGHĨA VIỆT NAM**  
**Độc lập - Tự do - Hạnh phúc**  
 Số: .../TTTr-BTNMT

Hà Nội, ngày ... tháng ... năm ...

**TỜ TRÌNH**  
**Về kế hoạch sử dụng đất kỳ đầu (20...-20...) quốc gia**

Kính gửi: Chính phủ

Bộ Tài nguyên và Môi trường trình Chính phủ kế hoạch sử dụng đất kỳ đầu năm (20...-20...) quốc gia với những nội dung chủ yếu sau đây:

**1. Quan điểm, căn cứ, phương pháp lập kế hoạch sử dụng đất kỳ đầu (20...-20...) quốc gia**

1.1. Quan điểm

1.2. Căn cứ

1.3. Phương pháp

**2. Đánh giá hiện trạng sử dụng đất và biến động sử dụng đất**

2.1. Đánh giá hiện trạng sử dụng đất

2.2. Đánh giá biến động sử dụng đất

**3. Kết quả thực hiện kế hoạch sử dụng đất kỳ trước**

...

**4. Kế hoạch sử dụng đất kỳ đầu**

a) Phân bổ diện tích các loại đất trong kỳ kế hoạch:

*Đơn vị tính: ha*

STT	Chỉ tiêu sử dụng đất <sup>(1)</sup>	Năm hiện trạng	Các năm kế hoạch				
			Năm ...	Năm ...	Năm ...	Năm ...	Năm ...
(1)	(2)	(3)	(5)	(6)	(7)	(8)	(9)

b) Kế hoạch chuyển mục đích sử dụng đất:

*Đơn vị tính: ha*

STT	Chỉ tiêu sử dụng đất	Tổng diện tích	Các năm kế hoạch				
			Năm ...	Năm ...	Năm ...	Năm ...	Năm ...
(1)	(2)	(3)=(4)+(5)+...	(4)	(5)	(6)	(7)	(8)

<sup>(1)</sup> Chỉ tiêu sử dụng đất xác định theo Phụ lục số 01 của Thông tư này



c) Kế hoạch đưa đất chưa sử dụng vào sử dụng:

*Đơn vị tính: ha*

STT	Chỉ tiêu sử dụng đất	Tổng diện tích	Các năm kế hoạch				
			Năm ...	Năm ...	Năm ...	Năm ...	Năm ...
(1)	(2)	(3)=(4)+(5)+...	(4)	(5)	(6)	(7)	(8)

**5. Các giải pháp tổ chức thực hiện kế hoạch sử dụng đất**

...

**6. Những vấn đề xin ý kiến**

...

**7. Kiến nghị**

...

Bộ Tài nguyên và Môi trường trình Chính phủ xem xét, báo cáo Quốc hội kế hoạch sử dụng đất kỳ đầu (20...-20...) quốc gia./.

*Nơi nhận*

...

**BỘ TRƯỞNG**



c) Kế hoạch đưa đất chưa sử dụng vào sử dụng:

*Đơn vị tính: ha*

STT	Chỉ tiêu sử dụng đất	Tổng diện tích	Các năm kế hoạch				
			Năm	Năm	Năm	Năm	Năm
			...	...	...	...	...
(1)	(2)	(3)=(4)+(5)+...	(4)	(5)	(6)	(7)	(8)

**5. Các giải pháp tổ chức thực hiện kế hoạch sử dụng đất**

...

**6. Những vấn đề xin ý kiến**

...

**7. Kiến nghị**

...

Bộ Tài nguyên và Môi trường trình Chính phủ xem xét, báo cáo Quốc hội kế hoạch sử dụng đất kỳ cuối (20...-20...) cấp quốc gia./.

*Nơi nhận*

- ...

**BỘ TRƯỞNG**

**BỘ TÀI NGUYÊN VÀ MÔI TRƯỜNG CỘNG HOÀ XÃ HỘI CHỦ NGHĨA VIỆT NAM**

Số: .../TTTr-BTNMT

Độc lập - Tự do - Hạnh phúc

*Hà Nội, ngày ... tháng ... năm ...*

**TỜ TRÌNH**

**Về việc điều chỉnh kế hoạch sử dụng đất (20...-20...) quốc gia**  
*(Thực hiện theo Mẫu số 4.1 ban hành kèm theo Thông tư này)*

**ỦY BAN NHÂN DÂN  
TỈNH (THÀNH PHỐ)...**

**CỘNG HÒA XÃ HỘI CHỦ NGHĨA VIỆT NAM  
Độc lập - Tự do - Hạnh phúc**

Số: .../TTTr-UBND

..., ngày ... tháng ... năm ...

### **TỜ TRÌNH**

**Về việc phê duyệt kế hoạch sử dụng đất (20...-20...) của tỉnh (thành phố)...**

Kính gửi: Thủ tướng Chính phủ

Ủy ban nhân dân tỉnh (thành phố)... trình Thủ tướng Chính phủ phê duyệt kế hoạch sử dụng đất (20...-20...) của tỉnh (thành phố)... với những nội dung chủ yếu sau đây:

**1. Hồ sơ trình phê duyệt kèm theo Tờ trình gồm:**

(Nêu các thành phần Hồ sơ theo quy định tại khoản 2 Điều 4 của Thông tư này)

**2. Đánh giá kết quả thực hiện kế hoạch sử dụng đất kỳ trước**

...

**3. Nội dung kế hoạch sử dụng đất**

3.1. Phân bổ diện tích các loại đất trong kỳ kế hoạch:

*Đơn vị tính: ha*

STT	Chỉ tiêu sử dụng đất <sup>(2)</sup>	Diện tích quốc gia phân bổ	Diện tích cấp tỉnh xác định, xác định bổ sung	Tổng diện tích	Các năm kế hoạch				
					Năm ...	Năm ...	Năm ...	Năm ...	Năm ...
(1)	(2)	(3)	(4)	(5) = (3)+(4); hoặc (5) = (6)+(7)+...	(6)	(7)	(8)	(9)	(10)

3.2. Kế hoạch chuyển mục đích sử dụng đất:

*Đơn vị tính: ha*

STT	Chỉ tiêu sử dụng đất	Tổng diện tích	Các năm kế hoạch				
			Năm ...	Năm ...	Năm ...	Năm ...	Năm ...
(1)	(2)	(3)=(4)+(5)+...	(4)	(5)	(6)	(7)	(8)

<sup>(2)</sup> Chỉ tiêu sử dụng đất xác định theo Phụ lục số 02 của Thông tư này

## 3.3. Kế hoạch đưa đất chưa sử dụng vào sử dụng:

*Đơn vị tính: ha*

STT	Chỉ tiêu sử dụng đất	Tổng diện tích	Các năm kế hoạch				
			Năm	Năm	Năm	Năm	Năm
			...	...	...	...	...
(1)	(2)	(3)=(4)+(5)+...	(4)	(5)	(6)	(7)	(8)

## 4. Các giải pháp tổ chức thực hiện kế hoạch sử dụng đất

Ủy ban nhân dân tỉnh (thành phố)... kính trình Thủ tướng Chính phủ phê duyệt./.

**Nơi nhận**

- Như trên;
- ...

**TM. ỦY BAN NHÂN DÂN**  
**CHỦ TỊCH**

**ỦY BAN NHÂN DÂN  
TỈNH (THÀNH PHỐ)...**

**CỘNG HOÀ XÃ HỘI CHỦ NGHĨA VIỆT NAM  
Độc lập - Tự do - Hạnh phúc**

Số: .../TTTr-UBND

..., ngày ... tháng ... năm ...

**TỜ TRÌNH**

**Về việc phê duyệt điều chỉnh kế hoạch sử dụng đất (20...-20...) của tỉnh (thành phố)...**  
*(Thực hiện theo Mẫu số 4.4 ban hành kèm theo Thông tư này)*

**ỦY BAN NHÂN DÂN  
HUYỆN (QUẬN, THỊ XÃ,  
THÀNH PHỐ)...**

**CỘNG HÒA XÃ HỘI CHỦ NGHĨA VIỆT NAM  
Độc lập - Tự do - Hạnh phúc**

Số: .../TTTr-UBND

..., ngày ... tháng ... năm ...

## TỜ TRÌNH

**Về việc phê duyệt quy hoạch sử dụng đất đến năm 20...  
và kế hoạch sử dụng đất năm đầu của quy hoạch sử dụng đất huyện (quận, thị xã, thành phố thuộc tỉnh, thành phố thuộc thành phố trực thuộc Trung ương)...**

Kính gửi: Ủy ban nhân dân tỉnh (thành phố)...

Ủy ban nhân dân huyện (quận, thị xã, thành phố thuộc tỉnh, thành phố thuộc thành phố trực thuộc Trung ương)... trình Ủy ban nhân dân tỉnh (thành phố)... phê duyệt quy hoạch sử dụng đất đến năm 20... và kế hoạch sử dụng đất năm đầu của quy hoạch sử dụng đất huyện (quận, thị xã, thành phố thuộc tỉnh, thành phố thuộc thành phố trực thuộc Trung ương) ...với những nội dung chủ yếu sau đây:

**1. Hồ sơ trình phê duyệt kèm theo Tờ trình gồm:**

*(Nêu các thành phần Hồ sơ theo quy định tại khoản 3 Điều 4 của Thông tư này)*

**2. Đánh giá kết quả thực hiện quy hoạch sử dụng đất kỳ trước**

**3. Nội dung phương án quy hoạch sử dụng đất đến năm 20... :**

3.1. Diện tích, cơ cấu các loại đất:

STT	Chỉ tiêu sử dụng đất <sup>(3)</sup>	Hiện trạng năm ...		Quy hoạch đến năm ...			
		Diện tích (ha)	Cơ cấu (%)	Cấp tỉnh phân bổ (ha)	Cấp huyện xác định, xác định bổ sung (ha)	Tổng số	
						Diện tích (ha)	Cơ cấu (%)
(1)	(2)	(3)	(4)	(5)	(6)	(7) = (5)+(6)	(8)

<sup>(3)</sup> Chỉ tiêu sử dụng đất xác định theo Phụ lục số 03 của Thông tư này





## 4.3. Kế hoạch chuyển mục đích sử dụng đất năm ...

Đơn vị tính: ha

STT	Chỉ tiêu sử dụng đất	Mã	Tổng diện tích	Diện tích phân theo đơn vị hành chính			
				Xã	Xã	Xã	.....
...	...	...	.....	...	...	...	.....
(1)	(2)	(3)	(4)=(5)+(6)+...	(5)	(6)	(7)	(8)

## 4.4. Kế hoạch đưa đất chưa sử dụng vào sử dụng năm ...

Đơn vị tính: ha

STT	Chỉ tiêu sử dụng đất	Mã	Tổng diện tích	Diện tích phân theo đơn vị hành chính			
				Xã	Xã	Xã	.....
...	...	...	.....	...	...	...	.....
(1)	(2)	(3)	(4)=(5)+(6)+...	(5)	(6)	(7)	(8)

**5. Các giải pháp tổ chức thực hiện quy hoạch, kế hoạch sử dụng đất**

Ủy ban nhân dân huyện (quận, thị xã, thành phố thuộc tỉnh, thành phố thuộc thành phố trực thuộc Trung ương)...kính trình Ủy ban nhân dân tỉnh (thành phố)... phê duyệt./.

*Nơi nhận*

- .....;
- ...

**TM. ỦY BAN NHÂN DÂN**  
**CHỦ TỊCH**

**ỦY BAN NHÂN DÂN  
HUYỆN (QUẬN, THỊ XÃ,  
THÀNH PHỐ)...**

Số: .../TTTr-UBND

**CỘNG HOÀ XÃ HỘI CHỦ NGHĨA VIỆT NAM  
Độc lập - Tự do - Hạnh phúc**

..., ngày ... tháng ... năm ...

**TỜ TRÌNH**

**Về việc phê duyệt điều chỉnh quy hoạch sử dụng đất đến năm 20...  
và kế hoạch sử dụng đất năm đầu của điều chỉnh quy hoạch huyện (quận, thị xã, thành  
phố thuộc tỉnh, thành phố thuộc thành phố trực thuộc Trung ương)...**

*(Thực hiện theo Mẫu số 4.6 ban hành kèm theo Thông tư này)*

Mẫu số: 4.8/TTr-UBND

**ỦY BAN NHÂN DÂN HUYỆN CỘNG HOÀ XÃ HỘI CHỦ NGHĨA VIỆT NAM**  
**(QUẬN, THỊ XÃ, THÀNH PHỐ)... Độc lập - Tự do - Hạnh phúc**

Số: .../TTTr-UBND

..., ngày ... tháng ... năm ...

**TỜ TRÌNH**

**Về việc phê duyệt kế hoạch sử dụng đất năm 20... huyện (quận, thị xã, thành phố thuộc tỉnh, thành phố thuộc thành phố trực thuộc Trung ương) ...**

Kính gửi: Ủy ban nhân dân tỉnh (thành phố)...

Ủy ban nhân dân huyện (quận, thị xã, thành phố thuộc tỉnh, thành phố thuộc thành phố trực thuộc Trung ương)... trình tỉnh (thành phố)... phê duyệt kế hoạch sử dụng đất năm 20... huyện (quận, thị xã, thành phố thuộc tỉnh, thành phố thuộc thành phố trực thuộc Trung ương)... với những nội dung chủ yếu sau đây:

**1. Hồ sơ trình phê duyệt kèm theo Tờ trình gồm:***(Nêu các thành phần Hồ sơ theo quy định tại khoản 3 Điều 4 của Thông tư này)***2. Đánh giá kết quả thực hiện kế hoạch sử dụng đất năm trước****3. Nội dung kế hoạch sử dụng đất****3.1. Phân bổ diện tích các loại đất trong năm kế hoạch**

Đơn vị tính: ha

STT	Chỉ tiêu sử dụng đất <sup>(4)</sup>	Mã	Tổng diện tích	Phân theo đơn vị hành chính			
				Xã ...	Xã ...	Xã ...	..... (8)
(1)	(2)	(3)	(4)=(5)+(6)+...	(5)	(6)	(7)	(8)

**3.2. Kế hoạch thu hồi đất năm ...**

Đơn vị tính: ha

STT	Chỉ tiêu sử dụng đất	Mã	Tổng diện tích	Diện tích phân theo đơn vị hành chính			
				Xã ...	Xã ...	Xã ...	..... (8)
(1)	(2)	(3)	(4)=(5)+(6)+...	(5)	(6)	(7)	(8)

<sup>(4)</sup> Chỉ tiêu sử dụng đất xác định theo Phụ lục số 03 của Thông tư này

## 3.3. Kế hoạch chuyển mục đích sử dụng đất năm ...

Đơn vị tính: ha

STT	Chỉ tiêu sử dụng đất	Mã	Tổng diện tích	Diện tích phân theo đơn vị hành chính			
				Xã ...	Xã ...	Xã ...	..... (8)
(1)	(2)	(3)	(4)=(5)+(6)+...	(5)	(6)	(7)	(8)

## 3.4. Kế hoạch đưa đất chưa sử dụng vào sử dụng năm ...

Đơn vị tính: ha

STT	Chỉ tiêu sử dụng đất	Mã	Tổng diện tích	Diện tích phân theo đơn vị hành chính			
				Xã ...	Xã ...	Xã ...	..... (8)
(1)	(2)	(3)	(4)=(5)+(6)+...	(5)	(6)	(7)	(8)

## 4. Các giải pháp tổ chức thực hiện kế hoạch sử dụng đất

...

Ủy ban nhân dân huyện (quận, thị xã, thành phố thuộc tỉnh, thành phố thuộc thành phố trực thuộc Trung ương)... kính trình Ủy ban nhân dân tỉnh (thành phố)... phê duyệt./.

Nơi nhận

- ...;
- ...

**TM. ỦY BAN NHÂN DÂN  
CHỦ TỊCH**

**Phụ lục số 05:**  
**Mẫu báo cáo thuyết minh tổng hợp quy hoạch, kế hoạch sử dụng đất và điều chỉnh quy hoạch, kế hoạch sử dụng đất**  
*(Ban hành kèm theo Thông tư số 01/2021/TT-BTNMT ngày 12 tháng 4 năm 2021 của Bộ trưởng Bộ Tài nguyên và Môi trường)*

STT	Tên mẫu
1	Mẫu số: 5.1. Báo cáo thuyết minh tổng hợp kế hoạch sử dụng đất kỳ đầu (20...-20...) quốc gia
2	Mẫu số: 5.2. Báo cáo thuyết minh tổng hợp kế hoạch sử dụng đất kỳ cuối (20...-20...) quốc gia
3	Mẫu số: 5.3. Báo cáo thuyết minh tổng hợp điều chỉnh kế hoạch sử dụng đất (20...-20...) quốc gia
4	Mẫu số: 5.4. Báo cáo thuyết minh tổng hợp kế hoạch sử dụng đất (20...-20...) của tỉnh (thành phố)...
5	Mẫu số: 5.5. Báo cáo thuyết minh tổng hợp điều chỉnh kế hoạch sử dụng đất (20...-20...) của tỉnh (thành phố)...
6	Mẫu số: 5.6. Báo cáo thuyết minh tổng hợp quy hoạch sử dụng đất đến năm 20... và kế hoạch sử dụng đất năm đầu của quy hoạch sử dụng đất huyện (quận, thị xã, thành phố thuộc tỉnh, thành phố thuộc thành phố trực thuộc Trung ương) ...
7	Mẫu số: 5.7. Báo cáo thuyết minh tổng hợp điều chỉnh quy hoạch sử dụng đất đến năm 20... và kế hoạch sử dụng đất năm đầu của điều chỉnh quy hoạch sử dụng đất huyện (quận, thị xã, thành phố thuộc tỉnh, thành phố thuộc thành phố trực thuộc Trung ương) ....
8	Mẫu số: 5.8. Báo cáo thuyết minh tổng hợp kế hoạch sử dụng đất năm... huyện (quận, thị xã, thành phố thuộc tỉnh, thành phố thuộc thành phố trực thuộc Trung ương) ...

**CỘNG HOÀ XÃ HỘI CHỦ NGHĨA VIỆT NAM**  
**Độc lập - Tự do - Hạnh phúc**

**BÁO CÁO THUYẾT MINH TỔNG HỢP**  
**KẾ HOẠCH SỬ DỤNG ĐẤT KỲ ĐẦU (20... - 20...) QUỐC GIA**

..., tháng ... năm ...

**CỘNG HOÀ XÃ HỘI CHỦ NGHĨA VIỆT NAM**  
**Độc lập - Tự do - Hạnh phúc**

**BÁO CÁO THUYẾT MINH TỔNG HỢP**  
**KẾ HOẠCH SỬ DỤNG ĐẤT KỲ ĐẦU (20... - 20...) QUỐC GIA**

*Ngày ... tháng ... năm ...*

**CƠ QUAN THẨM ĐỊNH**  
**KẾ HOẠCH SỬ DỤNG ĐẤT**  
(Ký tên, đóng dấu)

*Ngày ... tháng ... năm ...*

**CƠ QUAN LẬP KẾ HOẠCH**  
**SỬ DỤNG ĐẤT**  
(Ký tên, đóng dấu)



## **ĐẶT VẤN ĐỀ**

### **Phần I**

#### **KẾT QUẢ THỰC HIỆN KẾ HOẠCH SỬ DỤNG ĐẤT KỲ TRƯỚC**

#### **I. PHÂN TÍCH, ĐÁNH GIÁ KẾT QUẢ THỰC HIỆN CÁC CHỈ TIÊU KẾ HOẠCH SỬ DỤNG ĐẤT QUỐC GIA KỲ TRƯỚC**

1.1. Kết quả thực hiện các chỉ tiêu kế hoạch sử dụng đất kỳ trước (đất nông nghiệp; đất phi nông nghiệp; đất chưa sử dụng).

1.2. Phân tích, đánh giá những mặt được, những tồn tại và nguyên nhân (kết quả triển khai các công trình, dự án theo kế hoạch; những tồn tại trong quá trình thực hiện).

1.3. Bài học kinh nghiệm

#### **II. PHÂN TÍCH, ĐÁNH GIÁ KẾT QUẢ CHUYÊN MỤC ĐÍCH SỬ DỤNG ĐẤT**

#### **III. ĐÁNH GIÁ NHỮNG MẶT ĐƯỢC, TỒN TẠI VÀ NGUYÊN NHÂN TRONG THỰC HIỆN KẾ HOẠCH SỬ DỤNG ĐẤT**

### **Phần II**

#### **KẾ HOẠCH SỬ DỤNG ĐẤT KỲ ĐẦU (20... - 20...)**

#### **I. PHƯƠNG HƯỚNG, MỤC TIÊU PHÁT TRIỂN KINH TẾ - XÃ HỘI TRONG KỲ KẾ HOẠCH**

1.1. Khát quát phương hướng, mục tiêu phát triển kinh tế - xã hội.

1.2. Các chỉ tiêu về dân số, lao động, việc làm.

#### **II. KẾ HOẠCH SỬ DỤNG ĐẤT**

2.1. Chỉ tiêu sử dụng đất theo mục đích sử dụng

*(Xác định chỉ tiêu sử dụng đất theo mục đích sử dụng đến từng năm và đến từng vùng kinh tế - xã hội và từng đơn vị hành chính cấp tỉnh).*

2.1.1. Xác định diện tích các loại đất trong quy hoạch sử dụng đất quốc gia theo từng thời kỳ kế hoạch sử dụng đất 05 năm.

2.1.2. Nhu cầu sử dụng đất theo loại đất cho các ngành, lĩnh vực

*(Xác định nhu cầu sử dụng đất theo loại đất cho các ngành, lĩnh vực phục vụ phát triển kinh tế - xã hội, quốc phòng, an ninh trong kỳ kế hoạch đến từng vùng kinh tế - xã hội và từng đơn vị hành chính cấp tỉnh).*

2.1.3. Kế hoạch sử dụng đất 05 năm cho từng vùng kinh tế - xã hội và đơn vị hành chính cấp tỉnh.

*(Tổng hợp, cân đối các chỉ tiêu sử dụng đất quốc gia nêu tại tiết 2.1.1 và tiết 2.1.2 điểm 2.1 Mục II Phần này, phân bổ đến từng vùng kinh tế - xã hội và từng đơn vị hành chính cấp tỉnh. Nêu*

và luận chứng diện tích đất không thay đổi mục đích sử dụng so với hiện trạng, diện tích đất từ các mục đích khác chuyển sang trong kỳ kế hoạch).

#### 2.2. Diện tích các loại đất cần chuyển mục đích sử dụng đất

*(Xác định diện tích các loại đất cần chuyển mục đích sử dụng đất quy định tại các điểm a, c, d và e Khoản 1 Điều 57 của Luật Đất đai trong kỳ kế hoạch theo từng năm và đến từng vùng kinh tế - xã hội và từng đơn vị hành chính cấp tỉnh).*

#### 2.3. Diện tích đất chưa sử dụng đưa vào sử dụng trong kỳ kế hoạch sử dụng đất

*(Xác định diện tích đất chưa sử dụng đưa vào sử dụng trong kỳ kế hoạch theo từng năm và đến từng vùng kinh tế - xã hội và từng đơn vị hành chính cấp tỉnh).*

#### 2.4. Danh mục các công trình, dự án thực hiện trong kỳ kế hoạch

*Xác định quy mô, địa điểm công trình, dự án sử dụng đất vào các mục đích quy định tại Điều 61 và khoản 1, khoản 2 Điều 62 của Luật Đất đai để thực hiện trong kỳ kế hoạch sử dụng đất theo từng năm.*

#### 2.5. Dự kiến các khoản thu, chi liên quan đến đất đai trong kỳ kế hoạch.

### **III. GIẢI PHÁP THỰC HIỆN KẾ HOẠCH SỬ DỤNG ĐẤT**

- 3.1. Giải pháp bảo vệ, cải tạo đất và bảo vệ môi trường;
- 3.2. Giải pháp về nguồn lực thực hiện kế hoạch sử dụng đất;
- 3.3. Giải pháp tổ chức thực hiện và giám sát thực hiện kế hoạch sử dụng đất;
- 3.4. Các giải pháp khác.

### **KẾT LUẬN VÀ KIẾN NGHỊ**

...

### **HỆ THỐNG BIỂU SỐ LIỆU**

**CỘNG HOÀ XÃ HỘI CHỦ NGHĨA VIỆT NAM**  
**Độc lập - Tự do - Hạnh phúc**

**BÁO CÁO THUYẾT MINH TỔNG HỢP**  
**KẾ HOẠCH SỬ DỤNG ĐẤT KỶ CUỐI (20... - 20...) QUỐC GIA**

..., tháng ... năm ...

**CỘNG HOÀ XÃ HỘI CHỦ NGHĨA VIỆT NAM**  
**Độc lập - Tự do - Hạnh phúc**

**BÁO CÁO THUYẾT MINH TỔNG HỢP**  
**KẾ HOẠCH SỬ DỤNG ĐẤT KỲ CUỐI (20... - 20...) QUỐC GIA**

*Ngày ... tháng ... năm ...*

**CƠ QUAN THẨM ĐỊNH**  
**KẾ HOẠCH SỬ DỤNG ĐẤT**  
(Ký tên, đóng dấu)

*Ngày ... tháng ... năm ...*

**CƠ QUAN LẬP KẾ HOẠCH**  
**SỬ DỤNG ĐẤT**  
(Ký tên, đóng dấu)

**ĐẶT VẤN ĐỀ****Phần I****KHÁI QUÁT VỀ ĐIỀU KIỆN TỰ NHIÊN, KINH TẾ, XÃ HỘI****I. KHÁI QUÁT ĐIỀU KIỆN TỰ NHIÊN, TÀI NGUYÊN VÀ MÔI TRƯỜNG**

1.1. Phân tích, đánh giá đặc điểm điều kiện tự nhiên (vị trí địa lý; địa hình, địa mạo; khí hậu; thủy văn).

1.2. Phân tích, đánh giá đặc điểm các nguồn tài nguyên (tài nguyên đất; tài nguyên nước; tài nguyên rừng; tài nguyên biển; tài nguyên khoáng sản; tài nguyên nhân văn).

1.3. Phân tích, đánh giá hiện trạng môi trường.

1.4. Đánh giá chung.

**II. PHÂN TÍCH, ĐÁNH GIÁ THỰC TRẠNG KINH TẾ, XÃ HỘI**

2.1. Phân tích, đánh giá thực trạng phát triển kinh tế - xã hội.

2.2. Phân tích thực trạng phát triển các ngành, lĩnh vực (khu vực kinh tế nông nghiệp; khu vực kinh tế công nghiệp; khu vực kinh tế dịch vụ).

2.3. Phân tích tình hình dân số, lao động, việc làm và thu nhập, tập quán có liên quan đến sử dụng đất.

2.4. Phân tích thực trạng phát triển đô thị và phát triển nông thôn.

2.5. Phân tích thực trạng phát triển cơ sở hạ tầng.

*(Tùy từng cấp lập kế hoạch sẽ đánh giá thực trạng phát triển cơ sở hạ tầng tương ứng với cấp đó)*

2.6. Đánh giá chung.

2.7. Phân tích, đánh giá về biến đổi khí hậu tác động đến việc sử dụng đất (gồm: phân tích, đánh giá về nước biển dâng, xâm nhập mặn và phân tích, đánh giá về hoang mạc hoá, xói mòn, sạt lở đất).

**III. ĐÁNH GIÁ CHUNG VỀ ĐIỀU KIỆN TỰ NHIÊN, KINH TẾ, XÃ HỘI VÀ MÔI TRƯỜNG TÁC ĐỘNG ĐẾN VIỆC SỬ DỤNG ĐẤT****Phần II****KHÁI QUÁT VỀ TÌNH HÌNH QUẢN LÝ, SỬ DỤNG ĐẤT,****BIẾN ĐỘNG SỬ DỤNG ĐẤT VÀ KẾT QUẢ THỰC HIỆN KẾ HOẠCH SỬ DỤNG ĐẤT KỶ TRƯỚC****I. KHÁI QUÁT VỀ TÌNH HÌNH QUẢN LÝ, SỬ DỤNG ĐẤT VÀ BIẾN ĐỘNG SỬ DỤNG ĐẤT**

1.1. Khái quát về tình hình thực hiện công tác quản lý nhà nước về đất đai liên quan đến công tác kế hoạch sử dụng đất

1.1.1. Tình hình thực hiện một số nội dung quản lý nhà nước về đất đai liên quan đến việc thực hiện kế hoạch sử dụng đất.

1.1.2. Phân tích, đánh giá những mặt được, những tồn tại và nguyên nhân.

1.1.3. Bài học kinh nghiệm.

1.2. Phân tích, đánh giá hiện trạng và biến động sử dụng đất.

1.2.1. Hiện trạng sử dụng đất theo từng loại đất.

1.2.2. Biến động sử dụng đất theo từng loại đất trong kỳ kế hoạch sử dụng đất kỳ trước.

1.3. Hiệu quả kinh tế, xã hội, môi trường trong việc sử dụng đất.

1.3.1. Đánh giá hiệu quả kinh tế, xã hội, môi trường của việc sử dụng đất;

1.3.2. Tính hợp lý của việc sử dụng đất:

a) Cơ cấu sử dụng đất;

b) Mức độ thích hợp của từng loại đất so với yêu cầu phát triển kinh tế - xã hội;

c) Tình hình đầu tư về vốn, vật tư, khoa học kỹ thuật trong sử dụng đất của cấp lập kế hoạch sử dụng đất.

1.4. Phân tích, đánh giá những tồn tại và nguyên nhân trong việc sử dụng đất.

## **II. PHÂN TÍCH, ĐÁNH GIÁ KẾT QUẢ THỰC HIỆN KẾ HOẠCH SỬ DỤNG ĐẤT QUỐC GIA KỲ TRƯỚC**

2.1. Kết quả thực hiện các chỉ tiêu kế hoạch sử dụng đất kỳ trước (đất nông nghiệp; đất phi nông nghiệp; đất chưa sử dụng).

2.2. Phân tích, đánh giá những mặt được, những tồn tại và nguyên nhân (kết quả triển khai các công trình, dự án theo kế hoạch; những tồn tại trong quá trình thực hiện).

2.3. Bài học kinh nghiệm.

## **III. PHÂN TÍCH, ĐÁNH GIÁ KẾT QUẢ CHUYỂN MỤC ĐÍCH SỬ DỤNG ĐẤT**

## **IV. ĐÁNH GIÁ NHỮNG MẶT ĐƯỢC, TỒN TẠI VÀ NGUYÊN NHÂN TRONG THỰC HIỆN KẾ HOẠCH SỬ DỤNG ĐẤT KỲ TRƯỚC**

### **Phần III**

#### **KẾ HOẠCH SỬ DỤNG ĐẤT KỲ CUỐI (20... - 20...)**

### **I. PHƯƠNG HƯỚNG, MỤC TIÊU PHÁT TRIỂN KINH TẾ - XÃ HỘI TRONG KỲ KẾ HOẠCH**

1.1. Khát quát phương hướng, mục tiêu phát triển kinh tế - xã hội.

1.2. Các chỉ tiêu về dân số, lao động, việc làm.

## **II. KẾ HOẠCH SỬ DỤNG ĐẤT**

2.1. Chỉ tiêu sử dụng đất theo mục đích sử dụng

*(Xác định chỉ tiêu sử dụng đất theo mục đích sử dụng đến từng năm và đến từng vùng kinh tế - xã hội và từng đơn vị hành chính cấp tỉnh).*

2.1.1. Tổng hợp các chỉ tiêu sử dụng đất của kế hoạch sử dụng đất kỳ đầu chưa thực hiện để xem xét đưa vào kế hoạch sử dụng đất kỳ cuối.

2.1.2. Xác định diện tích các loại đất trong quy hoạch sử dụng đất quốc gia theo từng thời kỳ kế hoạch sử dụng đất 05 năm.

2.1.3. Nhu cầu sử dụng đất theo loại đất cho các ngành, lĩnh vực

*(Xác định nhu cầu sử dụng đất theo loại đất cho các ngành, lĩnh vực phục vụ phát triển kinh tế - xã hội, quốc phòng, an ninh trong kỳ kế hoạch đến từng vùng kinh tế - xã hội và từng đơn vị hành chính cấp tỉnh).*

2.1.4. Kế hoạch sử dụng đất 05 năm cho từng vùng kinh tế - xã hội và đơn vị hành chính cấp tỉnh.

*(Tổng hợp, cân đối các chỉ tiêu sử dụng đất quốc gia nêu tại tiết 2.1.1, tiết 2.1.2 và tiết 2.1.3 điểm 2.1 Mục II Phần này, phân bổ đến từng vùng kinh tế - xã hội và từng đơn vị hành chính cấp tỉnh. Nêu và luận chứng diện tích đất không thay đổi mục đích sử dụng so với hiện trạng, diện tích đất từ các mục đích khác chuyển sang trong kỳ kế hoạch).*

2.2. Diện tích các loại đất cần chuyển mục đích sử dụng đất

*(Xác định diện tích các loại đất cần chuyển mục đích sử dụng đất quy định tại các điểm a, c, d và e Khoản 1 Điều 57 của Luật Đất đai trong kỳ kế hoạch theo từng năm và đến từng vùng kinh tế - xã hội và từng đơn vị hành chính cấp tỉnh).*

2.3. Diện tích đất chưa sử dụng đưa vào sử dụng

*(Xác định diện tích đất chưa sử dụng đưa vào sử dụng trong kỳ kế hoạch theo từng năm và đến từng vùng kinh tế - xã hội và từng đơn vị hành chính cấp tỉnh).*

2.4. Danh mục các công trình, dự án thực hiện trong kỳ kế hoạch

*Xác định quy mô, địa điểm công trình, dự án sử dụng đất vào các mục đích quy định tại Điều 61 và khoản 1, khoản 2 Điều 62 của Luật Đất đai để thực hiện trong kỳ kế hoạch sử dụng đất theo từng năm.*

2.5. Dự kiến các khoản thu, chi liên quan đến đất đai trong kỳ kế hoạch.

## **III. GIẢI PHÁP THỰC HIỆN KẾ HOẠCH SỬ DỤNG ĐẤT**

3.1. Giải pháp bảo vệ, cải tạo đất và bảo vệ môi trường;

- 3.2. Giải pháp về nguồn lực thực hiện kế hoạch sử dụng đất;
- 3.3. Giải pháp tổ chức thực hiện và giám sát thực hiện kế hoạch sử dụng đất;
- 3.4. Các giải pháp khác.

**KẾT LUẬN VÀ KIẾN NGHỊ**

...

**HỆ THỐNG BIỂU SỐ LIỆU**



**CỘNG HOÀ XÃ HỘI CHỦ NGHĨA VIỆT NAM**  
**Độc lập - Tự do - Hạnh phúc**

**BÁO CÁO THUYẾT MINH TỔNG HỢP**  
**ĐIỀU CHỈNH KẾ HOẠCH SỬ DỤNG ĐẤT (20...-20...) QUỐC GIA**

..., tháng ... năm ...

**CỘNG HOÀ XÃ HỘI CHỦ NGHĨA VIỆT NAM**  
**Độc lập - Tự do - Hạnh phúc**

**BÁO CÁO THUYẾT MINH TỔNG HỢP**  
**ĐIỀU CHỈNH KẾ HOẠCH SỬ DỤNG ĐẤT (20...-20...) QUỐC GIA**

*Ngày ... tháng ... năm ...*

**CƠ QUAN THẨM ĐỊNH**  
**KẾ HOẠCH SỬ DỤNG ĐẤT**  
(Ký tên, đóng dấu)

*Ngày ... tháng ... năm ...*

**CƠ QUAN LẬP KẾ HOẠCH**  
**SỬ DỤNG ĐẤT**  
(Ký tên, đóng dấu)

## **Phần I**

### **SỰ CẦN THIẾT ĐIỀU CHỈNH KẾ HOẠCH SỬ DỤNG ĐẤT**

#### **I. CĂN CỨ PHÁP LÝ ĐỂ ĐIỀU CHỈNH KẾ HOẠCH SỬ DỤNG ĐẤT**

#### **II. PHÂN TÍCH, ĐÁNH GIÁ BỔ SUNG ĐIỀU KIỆN TỰ NHIÊN, KINH TẾ - XÃ HỘI, MÔI TRƯỜNG TÁC ĐỘNG ĐẾN VIỆC SỬ DỤNG ĐẤT**

2.1. Phân tích, đánh giá bổ sung điều kiện tự nhiên, các nguồn tài nguyên và hiện trạng môi trường.

2.2. Phân tích, đánh giá bổ sung thực trạng phát triển kinh tế - xã hội.

2.3. Phân tích, đánh giá bổ sung về biến đổi khí hậu tác động đến việc sử dụng đất.

#### **III. ĐÁNH GIÁ TÌNH HÌNH QUẢN LÝ, SỬ DỤNG ĐẤT VÀ BIẾN ĐỘNG SỬ DỤNG ĐẤT**

3.1. Phân tích, đánh giá bổ sung tình hình thực hiện một số nội dung quản lý nhà nước về đất đai.

3.2. Phân tích, đánh giá bổ sung hiện trạng và biến động sử dụng đất.

#### **IV. ĐÁNH GIÁ KẾT QUẢ THỰC HIỆN KẾ HOẠCH SỬ DỤNG ĐẤT KỲ TRƯỚC**

4.1. Phân tích, đánh giá kết quả thực hiện các chỉ tiêu kế hoạch sử dụng đất kỳ trước

4.2. Phân tích, đánh giá kết quả chuyển mục đích sử dụng đất.

4.3. Đánh giá những mặt được, tồn tại và nguyên nhân trong thực hiện kế hoạch sử dụng đất.

## **Phần II**

### **ĐIỀU CHỈNH KẾ HOẠCH SỬ DỤNG ĐẤT (20...-20...)**

#### **I. PHƯƠNG HƯỚNG, MỤC TIÊU PHÁT TRIỂN KINH TẾ - XÃ HỘI TRONG KỲ ĐIỀU CHỈNH KẾ HOẠCH**

1.1. Khát quát phương hướng, mục tiêu phát triển kinh tế - xã hội.

1.2. Các chỉ tiêu về dân số, lao động, việc làm.

#### **II. ĐIỀU CHỈNH KẾ HOẠCH SỬ DỤNG ĐẤT**

2.1. Chỉ tiêu sử dụng đất theo mục đích sử dụng

*(Xác định chỉ tiêu sử dụng đất theo mục đích sử dụng đến từng năm và đến từng vùng kinh tế - xã hội và từng đơn vị hành chính cấp tỉnh).*

2.1.1. Tổng hợp các chỉ tiêu sử dụng đất cần điều chỉnh, bổ sung để đưa vào kế hoạch sử dụng đất.

2.1.2. Xác định diện tích các loại đất trong quy hoạch sử dụng đất quốc gia theo từng thời kỳ kế hoạch sử dụng đất 05 năm.

2.1.3. Nhu cầu sử dụng đất theo loại đất cho các ngành, lĩnh vực

*(Xác định nhu cầu sử dụng đất theo loại đất cho các ngành, lĩnh vực phục vụ phát triển kinh tế - xã hội, quốc phòng, an ninh trong kỳ kế hoạch đến từng vùng kinh tế - xã hội và từng đơn vị hành chính cấp tỉnh).*

2.1.4. Kế hoạch sử dụng đất 05 năm cho từng vùng kinh tế - xã hội và đơn vị hành chính cấp tỉnh.

*(Tổng hợp, cân đối các chỉ tiêu sử dụng đất quốc gia nêu tại tiết 2.1.1 và tiết 2.1.2 điểm 2.1 Mục II Phần này, phân bổ đến từng vùng kinh tế - xã hội và từng đơn vị hành chính cấp tỉnh. Nêu và luận chứng diện tích đất không thay đổi mục đích sử dụng so với hiện trạng, diện tích đất từ các mục đích khác chuyển sang trong kỳ kế hoạch).*

2.2. Diện tích các loại đất cần chuyển mục đích sử dụng đất

*(Xác định diện tích các loại đất cần chuyển mục đích sử dụng đất quy định tại các điểm a, c, d và e Khoản 1 Điều 57 của Luật Đất đai trong kỳ kế hoạch theo từng năm và đến từng vùng kinh tế - xã hội và từng đơn vị hành chính cấp tỉnh).*

2.3. Diện tích đất chưa sử dụng đưa vào sử dụng trong kỳ điều chỉnh kế hoạch sử dụng đất

*(Xác định diện tích đất chưa sử dụng đưa vào sử dụng trong kỳ kế hoạch theo từng năm và đến từng vùng kinh tế - xã hội và từng đơn vị hành chính cấp tỉnh).*

2.4. Danh mục các công trình, dự án thực hiện trong kỳ kế hoạch

*Xác định quy mô, địa điểm công trình, dự án sử dụng đất vào các mục đích quy định tại Điều 61 và khoản 1, khoản 2 Điều 62 của Luật Đất đai để thực hiện trong kỳ kế hoạch sử dụng đất theo từng năm.*

2.5. Dự kiến các khoản thu, chi liên quan đến đất đai trong kỳ kế hoạch.

### **III. GIẢI PHÁP THỰC HIỆN KẾ HOẠCH SỬ DỤNG ĐẤT**

3.1. Giải pháp bảo vệ, cải tạo đất và bảo vệ môi trường;

3.2. Giải pháp về nguồn lực thực hiện điều chỉnh kế hoạch sử dụng đất;

3.3. Giải pháp tổ chức thực hiện và giám sát thực hiện điều chỉnh kế hoạch sử dụng đất;

3.4. Các giải pháp khác.

### **KẾT LUẬN VÀ KIẾN NGHỊ**

...

### **HỆ THỐNG BIỂU SỐ LIỆU**

**CỘNG HOÀ XÃ HỘI CHỦ NGHĨA VIỆT NAM**  
**Độc lập - Tự do - Hạnh phúc**

**BÁO CÁO THUYẾT MINH TỔNG HỢP**  
**KẾ HOẠCH SỬ DỤNG ĐẤT (20... - 20...)**  
**CỦA TỈNH (THÀNH PHỐ)...**

..., tháng ... năm ...

**CỘNG HOÀ XÃ HỘI CHỦ NGHĨA VIỆT NAM**  
**Độc lập - Tự do - Hạnh phúc**

**BÁO CÁO THUYẾT MINH TỔNG HỢP**  
**KẾ HOẠCH SỬ DỤNG ĐẤT (20... - 20...)**  
**CỦA TỈNH (THÀNH PHỐ)...**

*Ngày ... tháng ... năm ...*

**BỘ TÀI NGUYÊN VÀ MÔI TRƯỜNG**  
(Ký tên, đóng dấu)

*Ngày ... tháng ... năm ...*

**ỦY BAN NHÂN DÂN TỈNH**  
**(THÀNH PHỐ)...**  
(Ký tên, đóng dấu)

**ĐẶT VẤN ĐỀ****Phần I****KHÁI QUÁT VỀ ĐIỀU KIỆN TỰ NHIÊN, KINH TẾ, XÃ HỘI****I. KHÁI QUÁT ĐIỀU KIỆN TỰ NHIÊN, TÀI NGUYÊN VÀ MÔI TRƯỜNG**

1.1. Phân tích, đánh giá điều kiện tự nhiên (vị trí địa lý; địa hình, địa mạo; khí hậu; thủy văn).

1.2. Phân tích, đánh giá các nguồn tài nguyên (tài nguyên đất và các nguồn tài nguyên thiên nhiên khác).

1.3. Phân tích, đánh giá thực trạng môi trường.

**II. PHÂN TÍCH, ĐÁNH GIÁ THỰC TRẠNG KINH TẾ, XÃ HỘI**

2.1. Phân tích, đánh giá thực trạng phát triển kinh tế - xã hội.

2.2. Phân tích, đánh giá về biến đổi khí hậu tác động đến việc sử dụng đất.

**III. ĐÁNH GIÁ CHUNG VỀ ĐIỀU KIỆN TỰ NHIÊN, KINH TẾ, XÃ HỘI VÀ MÔI TRƯỜNG****Phần II****KHÁI QUÁT VỀ TÌNH HÌNH QUẢN LÝ, SỬ DỤNG ĐẤT, BIẾN ĐỘNG SỬ DỤNG ĐẤT VÀ KẾT QUẢ THỰC HIỆN KẾ HOẠCH SỬ DỤNG ĐẤT KỲ TRƯỚC****I. KHÁI QUÁT VỀ TÌNH HÌNH QUẢN LÝ, SỬ DỤNG ĐẤT VÀ BIẾN ĐỘNG SỬ DỤNG ĐẤT**

1.1. Khái quát về tình hình thực hiện công tác quản lý nhà nước về đất đai liên quan đến công tác kế hoạch sử dụng đất.

1.2. Phân tích, đánh giá hiện trạng và biến động sử dụng đất.

**II. PHÂN TÍCH, ĐÁNH GIÁ KẾT QUẢ THỰC HIỆN KẾ HOẠCH SỬ DỤNG ĐẤT KỲ TRƯỚC**

2.1. Phân tích, đánh giá kết quả thực hiện các chỉ tiêu kế hoạch sử dụng đất kỳ trước *(trong đó nêu cụ thể kết quả thực hiện giao đất, cho thuê đất các công trình, dự án trong kế hoạch sử dụng đất)*.

2.2. Phân tích, đánh giá kết quả chuyển mục đích sử dụng đất.

2.3. Đánh giá những mặt được, tồn tại và nguyên nhân trong thực hiện kế hoạch sử dụng đất.

**Phần III****KẾ HOẠCH SỬ DỤNG ĐẤT (20... - 20...)**

## I. PHƯƠNG HƯỚNG, MỤC TIÊU PHÁT TRIỂN KINH TẾ - XÃ HỘI TRONG KỲ KẾ HOẠCH

1.1. Khát quát phương hướng, mục tiêu phát triển kinh tế - xã hội.

1.2. Các chỉ tiêu về dân số, lao động, việc làm.

## II. KẾ HOẠCH SỬ DỤNG ĐẤT

2.1. Chỉ tiêu sử dụng đất theo mục đích sử dụng

*(Xác định chỉ tiêu sử dụng đất theo mục đích sử dụng đến từng năm và đến từng đơn vị hành chính cấp huyện).*

2.1.1. Xác định diện tích các loại đất được phân bổ trong quy hoạch, kế hoạch sử dụng đất quốc gia trên địa bàn tỉnh

*(Xác định chỉ tiêu sử dụng đất đã được phân bổ từ quy hoạch, kế hoạch sử dụng đất của quốc gia đến từng đơn vị hành chính cấp huyện).*

2.1.2. Xác định diện tích các loại đất do cấp tỉnh xác định.

a) Xác định diện tích các loại đất theo phương án phân bổ và khoanh vùng đất đai trong quy hoạch tỉnh trong thời kỳ kế hoạch sử dụng đất theo từng năm và đến từng đơn vị hành chính cấp huyện.

b) Nhu cầu sử dụng đất theo loại đất cho các ngành, lĩnh vực

*(Xác định nhu cầu sử dụng đất theo loại đất cho các ngành, lĩnh vực phục vụ phát triển kinh tế - xã hội, quốc phòng, an ninh trong kỳ kế hoạch đến từng đơn vị hành chính cấp huyện).*

2.1.3. Tổng hợp, cân đối các chỉ tiêu sử dụng đất

*(Cân đối các chỉ tiêu sử dụng đất nêu tại các tiết 2.1.1 và tiết 2.1.2 điểm 2.1 Mục II Phần này và phân bổ đến từng đơn vị hành chính cấp huyện. Nêu và luận chứng diện tích đất không thay đổi mục đích sử dụng so với hiện trạng, diện tích đất từ các mục đích khác chuyển sang trong kỳ kế hoạch).*

2.2. Diện tích các loại đất cần chuyển mục đích sử dụng đất

*(Xác định diện tích các loại đất cần chuyển mục đích sử dụng đất quy định tại các điểm a, b, c, d và e Khoản 1 Điều 57 của Luật Đất đai trong kỳ kế hoạch theo từng năm và đến từng đơn vị hành chính cấp huyện).*

2.3. Diện tích đất chưa sử dụng đưa vào sử dụng

*(Xác định diện tích đất chưa sử dụng đưa vào sử dụng trong kỳ kế hoạch theo từng năm và đến từng đơn vị hành chính cấp huyện).*

2.4. Danh mục các công trình, dự án thực hiện trong kỳ kế hoạch

*Xác định quy mô, địa điểm công trình, dự án sử dụng đất vào các mục đích quy định tại Điều 61 và Điều 62 Luật Đất đai để thực hiện trong kỳ kế hoạch sử dụng đất theo từng*



*năm (bao gồm các công trình, dự án của kế hoạch sử dụng đất quốc gia phân bổ và các công trình, dự án của cấp tỉnh). Đối với dự án hạ tầng kỹ thuật, xây dựng, chỉnh trang khu đô thị, khu dân cư nông thôn phải đồng thời xác định vị trí, diện tích đất thu hồi trong vùng phụ cận để đấu giá quyền sử dụng đất thực hiện dự án nhà ở, thương mại, dịch vụ, sản xuất, kinh doanh theo từng năm.*

2.5. Dự kiến các khoản thu, chi liên quan đến đất đai trong kỳ kế hoạch.

...

### **III. GIẢI PHÁP THỰC HIỆN KẾ HOẠCH SỬ DỤNG ĐẤT**

3.1. Giải pháp bảo vệ, cải tạo đất và bảo vệ môi trường;

3.2. Giải pháp về nguồn lực thực hiện kế hoạch sử dụng đất;

3.3. Giải pháp tổ chức thực hiện và giám sát thực hiện kế hoạch sử dụng đất.

3.4. Các giải pháp khác.

### **KẾT LUẬN VÀ KIẾN NGHỊ**

...

### **HỆ THỐNG BIỂU SỐ LIỆU**

**CỘNG HOÀ XÃ HỘI CHỦ NGHĨA VIỆT NAM**  
**Độc lập - Tự do - Hạnh phúc**

**BÁO CÁO THUYẾT MINH TỔNG HỢP**  
**ĐIỀU CHỈNH KẾ HOẠCH SỬ DỤNG ĐẤT (20... - 20...)**  
**CỦA TỈNH (THÀNH PHỐ)...**

..., tháng ... năm ...

**CỘNG HOÀ XÃ HỘI CHỦ NGHĨA VIỆT NAM**  
**Độc lập - Tự do - Hạnh phúc**

**BÁO CÁO THUYẾT MINH TỔNG HỢP**  
**ĐIỀU CHỈNH KẾ HOẠCH SỬ DỤNG ĐẤT (20... - 20...)**  
**CỦA TỈNH (THÀNH PHỐ)...**

*Ngày ... tháng ... năm ...*

**BỘ TÀI NGUYÊN VÀ MÔI TRƯỜNG**  
(Ký tên, đóng dấu)

*Ngày ... tháng ... năm ...*

**ỦY BAN NHÂN DÂN TỈNH**  
**(THÀNH PHỐ)...**  
(Ký tên, đóng dấu)

## **Phần I**

### **SỰ CẦN THIẾT ĐIỀU CHỈNH KẾ HOẠCH SỬ DỤNG ĐẤT**

#### **I. CĂN CỨ PHÁP LÝ ĐỂ ĐIỀU CHỈNH KẾ HOẠCH SỬ DỤNG ĐẤT**

#### **II. PHÂN TÍCH, ĐÁNH GIÁ BỔ SUNG ĐIỀU KIỆN TỰ NHIÊN, KINH TẾ - XÃ HỘI, MÔI TRƯỜNG TÁC ĐỘNG ĐẾN VIỆC SỬ DỤNG ĐẤT**

2.1. Phân tích, đánh giá bổ sung điều kiện tự nhiên, các nguồn tài nguyên và hiện trạng môi trường.

2.2. Phân tích, đánh giá bổ sung thực trạng phát triển kinh tế - xã hội.

2.3. Phân tích, đánh giá bổ sung về biến đổi khí hậu tác động đến việc sử dụng đất.

#### **III. ĐÁNH GIÁ TÌNH HÌNH QUẢN LÝ, SỬ DỤNG ĐẤT VÀ BIẾN ĐỘNG SỬ DỤNG ĐẤT**

3.1. Phân tích, đánh giá bổ sung tình hình thực hiện một số nội dung quản lý nhà nước về đất đai.

3.2. Phân tích, đánh giá bổ sung hiện trạng và biến động sử dụng đất.

#### **IV. ĐÁNH GIÁ KẾT QUẢ THỰC HIỆN KẾ HOẠCH SỬ DỤNG ĐẤT KỲ TRƯỚC**

4.1. Phân tích, đánh giá kết quả thực hiện các chỉ tiêu kế hoạch sử dụng đất kỳ trước *(trong đó nêu cụ thể kết quả thực hiện giao đất, cho thuê đất các công trình, dự án trong kế hoạch sử dụng đất)*.

4.2. Phân tích, đánh giá kết quả chuyển mục đích sử dụng đất.

4.3. Đánh giá những mặt được, tồn tại và nguyên nhân trong thực hiện kế hoạch sử dụng đất.

## **Phần II**

### **ĐIỀU CHỈNH KẾ HOẠCH SỬ DỤNG ĐẤT (20...-20...)**

#### **I. PHƯƠNG HƯỚNG, MỤC TIÊU PHÁT TRIỂN KINH TẾ - XÃ HỘI TRONG KỲ ĐIỀU CHỈNH KẾ HOẠCH**

1.1. Khát quát phương hướng, mục tiêu phát triển kinh tế - xã hội.

1.2. Các chỉ tiêu về dân số, lao động, việc làm.

#### **II. ĐIỀU CHỈNH KẾ HOẠCH SỬ DỤNG ĐẤT**

2.1. Chỉ tiêu sử dụng đất theo mục đích sử dụng

*(Xác định chỉ tiêu sử dụng đất theo mục đích sử dụng đến từng năm và đến từng đơn vị hành chính cấp huyện).*

2.1.1. Xác định diện tích các loại đất được phân bổ trong quy hoạch, kế hoạch sử dụng đất quốc gia trên địa bàn tỉnh

*(Xác định chỉ tiêu sử dụng đất đã được phân bổ từ quy hoạch, kế hoạch sử dụng đất quốc gia đến từng đơn vị hành chính cấp huyện).*

#### 2.1.2. Xác định diện tích các loại đất do cấp tỉnh xác định.

a) Xác định diện tích các loại đất theo phương án phân bổ và khoanh vùng đất đai trong quy hoạch tỉnh trong thời kỳ kế hoạch sử dụng đất theo từng năm và đến từng đơn vị hành chính cấp huyện.

#### b) Nhu cầu sử dụng đất theo loại đất cho các ngành, lĩnh vực

*(Xác định nhu cầu sử dụng đất theo loại đất cho các ngành, lĩnh vực phục vụ phát triển kinh tế - xã hội, quốc phòng, an ninh trong kỳ kế hoạch đến từng đơn vị hành chính cấp huyện).*

#### 2.1.3. Tổng hợp, cân đối các chỉ tiêu sử dụng đất

*(Cân đối các chỉ tiêu sử dụng đất nêu tại tiết 2.1.1 và tiết 2.1.2 điểm 2.1 Mục II Phần này và phân bổ đến từng đơn vị hành chính cấp huyện. Nêu và luận chứng diện tích đất không thay đổi mục đích sử dụng so với hiện trạng, diện tích đất từ các mục đích khác chuyển sang trong kỳ kế hoạch).*

#### 2.2. Diện tích các loại đất cần chuyển mục đích sử dụng đất

*(Xác định diện tích các loại đất cần chuyển mục đích sử dụng đất quy định tại các điểm a, b, c, d và e Khoản 1 Điều 57 của Luật Đất đai trong kỳ kế hoạch theo từng năm và đến từng đơn vị hành chính cấp huyện).*

#### 2.3. Diện tích đất chưa sử dụng đưa vào sử dụng trong kỳ kế hoạch

*(Xác định diện tích đất chưa sử dụng đưa vào sử dụng trong kỳ kế hoạch theo từng năm và đến từng đơn vị hành chính cấp huyện).*

#### 2.4. Danh mục các công trình, dự án thực hiện trong kỳ kế hoạch

*Xác định quy mô, địa điểm công trình, dự án sử dụng đất vào các mục đích quy định tại Điều 61 và Điều 62 Luật Đất đai để thực hiện trong kỳ kế hoạch sử dụng đất theo từng năm (bao gồm các công trình, dự án của kế hoạch sử dụng đất cấp quốc gia phân bổ và các công trình, dự án của cấp tỉnh). Đối với dự án hạ tầng kỹ thuật, xây dựng, chỉnh trang khu đô thị, khu dân cư nông thôn phải đồng thời xác định vị trí, diện tích đất thu hồi trong vùng phụ cận để đấu giá quyền sử dụng đất thực hiện dự án nhà ở, thương mại, dịch vụ, sản xuất, kinh doanh theo từng năm.*

#### 2.5. Dự kiến các khoản thu, chi liên quan đến đất đai trong kỳ kế hoạch.

...

### **III. GIẢI PHÁP THỰC HIỆN KẾ HOẠCH SỬ DỤNG ĐẤT**

#### 3.1. Giải pháp bảo vệ, cải tạo đất và bảo vệ môi trường;

#### 3.2. Giải pháp về nguồn lực thực hiện điều chỉnh kế hoạch sử dụng đất;

3.3. Giải pháp tổ chức thực hiện và giám sát thực hiện điều chỉnh kế hoạch sử dụng đất.

3.4. Các giải pháp khác.

### **KẾT LUẬN VÀ KIẾN NGHỊ**

...

### **HỆ THỐNG BIỂU SỐ LIỆU**

**CỘNG HOÀ XÃ HỘI CHỦ NGHĨA VIỆT NAM**  
**Độc lập - Tự do - Hạnh phúc**

---

**BÁO CÁO THUYẾT MINH TỔNG HỢP**  
**QUY HOẠCH SỬ DỤNG ĐẤT ĐẾN NĂM 20...**  
**VÀ KẾ HOẠCH SỬ DỤNG ĐẤT NĂM ĐẦU CỦA QUY HOẠCH SỬ DỤNG ĐẤT**  
**HUYỆN (QUẬN, THỊ XÃ, THÀNH PHỐ THUỘC TỈNH, THÀNH PHỐ THUỘC**  
**THÀNH PHỐ TRỰC THUỘC TRUNG ƯƠNG)...**

..., tháng ... năm ...

**CỘNG HOÀ XÃ HỘI CHỦ NGHĨA VIỆT NAM**  
**Độc lập - Tự do - Hạnh phúc**

**BÁO CÁO THUYẾT MINH TỔNG HỢP**  
**QUY HOẠCH SỬ DỤNG ĐẤT ĐẾN NĂM 20...**  
**VÀ KẾ HOẠCH SỬ DỤNG ĐẤT NĂM ĐẦU CỦA QUY HOẠCH SỬ DỤNG ĐẤT**  
**HUYỆN (QUẬN, THỊ XÃ, THÀNH PHỐ THUỘC TỈNH, THÀNH PHỐ THUỘC**  
**THÀNH PHỐ TRỰC THUỘC TRUNG ƯƠNG)...**

*Ngày ... tháng ... năm ...*

**SỞ TÀI NGUYÊN VÀ MÔI TRƯỜNG...**  
(Ký tên, đóng dấu)

*Ngày ... tháng ... năm ...*

**ỦY BAN NHÂN DÂN HUYỆN (QUẬN,**  
**THỊ XÃ, THÀNH PHỐ)...**  
(Ký tên, đóng dấu)



**ĐẶT VẤN ĐỀ****Phần I****ĐIỀU KIỆN TỰ NHIÊN, KINH TẾ, XÃ HỘI****I. ĐIỀU KIỆN TỰ NHIÊN, TÀI NGUYÊN VÀ MÔI TRƯỜNG**

1.1. Phân tích đặc điểm điều kiện tự nhiên (vị trí địa lý; địa hình, địa mạo; khí hậu; thủy văn).

1.2. Phân tích đặc điểm các nguồn tài nguyên (tài nguyên đất; tài nguyên nước; tài nguyên rừng; tài nguyên biển; tài nguyên khoáng sản; tài nguyên nhân văn và các nguồn tài nguyên khác).

1.3. Phân tích hiện trạng môi trường.

1.4. Đánh giá chung.

**II. THỰC TRẠNG PHÁT TRIỂN KINH TẾ, XÃ HỘI**

2.1. Phân tích khái quát thực trạng phát triển kinh tế - xã hội.

2.2. Phân tích thực trạng phát triển các ngành, lĩnh vực (khu vực kinh tế nông nghiệp; khu vực kinh tế công nghiệp; khu vực kinh tế dịch vụ).

2.3. Phân tích tình hình dân số, lao động, việc làm và thu nhập, tập quán có liên quan đến sử dụng đất.

2.4. Phân tích thực trạng phát triển đô thị và phát triển nông thôn.

2.5. Phân tích thực trạng phát triển cơ sở hạ tầng.

2.6. Đánh giá chung.

**III. BIẾN ĐỔI KHÍ HẬU TÁC ĐỘNG ĐẾN VIỆC SỬ DỤNG ĐẤT**

3.1. Phân tích, đánh giá về nước biển dâng, xâm nhập mặn.

3.2. Phân tích, đánh giá về hoang mạc hoá, xói mòn, sạt lở đất.

**Phần II****TÌNH HÌNH QUẢN LÝ SỬ DỤNG ĐẤT ĐAI****I. TÌNH HÌNH QUẢN LÝ ĐẤT ĐAI**

1.1. Tình hình thực hiện một số nội dung quản lý nhà nước về đất đai có liên quan đến việc thực hiện quy hoạch, kế hoạch sử dụng đất.

1.2. Phân tích, đánh giá những mặt được, những tồn tại và nguyên nhân.

1.3. Bài học kinh nghiệm trong việc thực hiện các nội dung quản lý nhà nước về đất đai.

**II. HIỆN TRẠNG SỬ DỤNG ĐẤT VÀ BIẾN ĐỘNG CÁC LOẠI ĐẤT**

- 2.1. Hiện trạng sử dụng đất theo từng loại đất.
- 2.2. Biến động sử dụng đất theo từng loại đất trong quy hoạch kỳ trước.
- 2.3. Hiệu quả kinh tế, xã hội, môi trường, tính hợp lý của việc sử dụng đất.
  - 2.3.1. Đánh giá hiệu quả kinh tế, xã hội, môi trường của việc sử dụng đất;
  - 2.3.2. Tính hợp lý của việc sử dụng đất
    - a) Cơ cấu sử dụng đất;
    - b) Mức độ thích hợp của từng loại đất so với yêu cầu phát triển kinh tế - xã hội;
    - c) Tình hình đầu tư về vốn, vật tư, khoa học kỹ thuật trong sử dụng đất tại cấp lập quy hoạch, kế hoạch sử dụng đất.
- 2.4. Phân tích, đánh giá những tồn tại và nguyên nhân trong việc sử dụng đất.

### **III. ĐÁNH GIÁ KẾT QUẢ THỰC HIỆN QUY HOẠCH, KẾ HOẠCH SỬ DỤNG ĐẤT KỲ TRƯỚC**

- 3.1. Kết quả thực hiện các chỉ tiêu quy hoạch, kế hoạch sử dụng đất kỳ trước.
- 3.2. Đánh giá những mặt được, những tồn tại và nguyên nhân của tồn tại trong thực hiện quy hoạch, kế hoạch sử dụng đất kỳ trước.
- 3.3. Bài học kinh nghiệm trong việc thực hiện quy hoạch, kế hoạch sử dụng đất sử dụng đất kỳ tới.

### **IV. TIỀM NĂNG ĐẤT ĐAI**

- 4.1. Phân tích, đánh giá tiềm năng đất đai cho lĩnh vực nông nghiệp.
- 4.2. Phân tích, đánh giá tiềm năng đất đai cho lĩnh vực phi nông nghiệp.

## **Phần III**

### **PHƯƠNG ÁN QUY HOẠCH SỬ DỤNG ĐẤT ĐẾN NĂM 20...**

#### **I. ĐỊNH HƯỚNG SỬ DỤNG ĐẤT**

- 1.1. Khái quát phương hướng, mục tiêu phát triển kinh tế - xã hội.
- 1.2. Quan điểm sử dụng đất.
- 2.3. Định hướng sử dụng đất theo khu chức năng.

#### **II. PHƯƠNG ÁN QUY HOẠCH SỬ DỤNG ĐẤT**

- 2.1. Chỉ tiêu phát triển kinh tế - xã hội
  - 2.1.1. Chỉ tiêu tăng trưởng kinh tế và chuyển dịch cơ cấu kinh tế;
  - 2.1.2. Chỉ tiêu quy hoạch phát triển các ngành kinh tế.
- 2.2. Cân đối, phân bổ diện tích các loại đất cho các mục đích sử dụng

2.2.1. Chỉ tiêu sử dụng đất đã được phân bổ từ phương án phân bổ sử dụng đất trong quy hoạch tỉnh và chỉ tiêu sử dụng đất theo nhu cầu sử dụng đất của cấp huyện và cấp xã

*(Xác định các chỉ tiêu sử dụng đất theo loại đất từ phương án sử dụng đất trong quy hoạch tỉnh phân bổ cho cấp huyện và chỉ tiêu sử dụng đất theo nhu cầu sử dụng đất của cấp huyện và cấp xã)*

2.2.2. Nhu cầu sử dụng đất cho các ngành, lĩnh vực

*(Xác định nhu cầu sử dụng đất cho các ngành, lĩnh vực trong kỳ quy hoạch đến từng đơn vị hành chính cấp xã).*

2.2.3. Tổng hợp, cân đối các chỉ tiêu sử dụng đất

*(Cân đối các chỉ tiêu sử dụng đất nêu tại tiết 2.2.1 và tiết 2.2.2 điểm 2.2 Mục II Phần này và phân bổ đến từng đơn vị hành chính cấp xã. Nêu và luận chứng diện tích đất không thay đổi mục đích sử dụng so với hiện trạng, diện tích đất từ các mục đích khác chuyển sang trong kỳ quy hoạch).*

2.3. Chỉ tiêu sử dụng đất theo khu chức năng.

### **III. ĐÁNH GIÁ TÁC ĐỘNG CỦA PHƯƠNG ÁN QUY HOẠCH SỬ DỤNG ĐẤT ĐẾN KINH TẾ - XÃ HỘI VÀ MÔI TRƯỜNG**

3.1. Đánh giá tác động của phương án quy hoạch sử dụng đất đến nguồn thu từ việc giao đất, cho thuê đất, chuyển mục đích sử dụng đất và chi phí cho việc bồi thường, hỗ trợ, tái định cư;

3.2. Đánh giá tác động của phương án quy hoạch sử dụng đất đến khả năng bảo đảm an ninh lương thực;

3.3. Đánh giá tác động của phương án quy hoạch sử dụng đất đối với việc giải quyết quỹ đất ở, mức độ ảnh hưởng đến đời sống các hộ dân phải di dời chỗ ở, số lao động phải chuyển đổi nghề nghiệp do chuyển mục đích sử dụng đất;

3.4. Đánh giá tác động của phương án quy hoạch sử dụng đất đến quá trình đô thị hóa và phát triển hạ tầng;

3.5. Đánh giá tác động của phương án quy hoạch sử dụng đất việc tôn tạo di tích lịch sử - văn hóa, danh lam thắng cảnh, bảo tồn văn hoá các dân tộc;

3.6. Đánh giá tác động của phương án quy hoạch sử dụng đất đến khả năng khai thác hợp lý tài nguyên thiên nhiên; yêu cầu bảo tồn, phát triển diện tích rừng và tỷ lệ che phủ.

### **Phần IV**

#### **KẾ HOẠCH SỬ DỤNG ĐẤT NĂM ĐẦU CỦA QUY HOẠCH SỬ DỤNG ĐẤT**

#### **I. CHỈ TIÊU SỬ DỤNG ĐẤT THEO CÁC MỤC ĐÍCH SỬ DỤNG**

1.1. Chỉ tiêu sử dụng đất đã được phân bổ từ kế hoạch sử dụng đất của cấp tỉnh

*(Xác định chỉ tiêu sử dụng đất đã được phân bổ từ kế hoạch sử dụng đất của cấp tỉnh đến từng đơn vị hành chính cấp xã).*

## 1.2. Nhu cầu sử dụng đất cho các ngành, lĩnh vực

*(Xác định nhu cầu sử dụng đất cho các ngành, lĩnh vực phục vụ phát triển kinh tế - xã hội, trên địa bàn cấp huyện trong năm kế hoạch đến từng đơn vị hành chính cấp xã).*

### 1.2.1. Chỉ tiêu sử dụng đất trong kế hoạch sử dụng đất

*(Xác định chỉ tiêu sử dụng đất trong kế hoạch sử dụng đất năm trước chưa thực hiện hết nhưng phải phù hợp với kinh tế - xã hội trên địa bàn cấp huyện).*

### 1.2.2. Nhu cầu sử dụng đất của các tổ chức, hộ gia đình cá nhân

*(Xác định nhu cầu sử dụng đất của các tổ chức, hộ gia đình cá nhân trên địa bàn cấp huyện).*

## 1.3. Tổng hợp và cân đối các chỉ tiêu sử dụng đất

*(Cân đối các chỉ tiêu sử dụng đất nêu tại điểm 1.1 và điểm 1.2 Mục I Phần này và phân bổ đến từng đơn vị hành chính cấp xã. Nêu và luận chứng diện tích đất không thay đổi mục đích sử dụng so với hiện trạng, diện tích đất từ các mục đích khác chuyển sang trong kỳ kế hoạch).*

## **II. DIỆN TÍCH CHUYỂN MỤC ĐÍCH SỬ DỤNG ĐẤT**

Xác định diện tích các loại đất cần chuyển mục đích sử dụng đất quy định tại các điểm a, b, c, d và e Khoản 1 Điều 57 của Luật Đất đai trong năm kế hoạch theo từng đơn vị hành chính cấp xã.

## **III. DIỆN TÍCH ĐẤT CẦN THU HỒI**

Xác định diện tích đất cần thu hồi trong năm kế hoạch theo từng đơn vị hành chính cấp xã.

## **IV. DIỆN TÍCH ĐẤT CHƯA SỬ DỤNG ĐƯA VÀO SỬ DỤNG**

Xác định diện tích đất chưa sử dụng đưa vào sử dụng trong năm kế hoạch theo từng đơn vị hành chính cấp xã.

## **V. DANH MỤC CÔNG TRÌNH, DỰ ÁN**

Xác định danh mục các công trình, dự án trong năm đầu của quy hoạch sử dụng đất (bao gồm các công trình, dự án của kế hoạch sử dụng đất cấp trên phân bổ và các công trình, dự án của cấp huyện, cấp xã).

## **VI. DỰ KIẾN THU, CHI LIÊN QUAN ĐẾN ĐẤT ĐAI TRONG NĂM KẾ HOẠCH**

...

## **Phần V**

## **GIẢI PHÁP THỰC HIỆN**

- I. Giải pháp bảo vệ, cải tạo đất và bảo vệ môi trường;**
- II. Giải pháp về nguồn lực thực hiện kế hoạch sử dụng đất;**
- III. Giải pháp tổ chức thực hiện và giám sát thực hiện kế hoạch sử dụng đất.**
- IV. Các giải pháp khác.**

**KẾT LUẬN VÀ KIẾN NGHỊ**

...

**HỆ THỐNG BIỂU SỐ LIỆU**

**CỘNG HOÀ XÃ HỘI CHỦ NGHĨA VIỆT NAM**  
**Độc lập - Tự do - Hạnh phúc**

---

**BÁO CÁO THUYẾT MINH TỔNG HỢP**  
**ĐIỀU CHỈNH QUY HOẠCH SỬ DỤNG ĐẤT ĐẾN NĂM 20... VÀ KẾ HOẠCH SỬ**  
**DỤNG ĐẤT NĂM ĐẦU CỦA ĐIỀU CHỈNH QUY HOẠCH SỬ DỤNG ĐẤT HUYỆN**  
**(QUẬN, THỊ XÃ, THÀNH PHỐ THUỘC TỈNH, THÀNH PHỐ THUỘC THÀNH**  
**PHỐ TRỰC THUỘC TRUNG ƯƠNG)...**

..., tháng ... năm ...

**CỘNG HOÀ XÃ HỘI CHỦ NGHĨA VIỆT NAM**  
**Độc lập - Tự do - Hạnh phúc**

---

**BÁO CÁO THUYẾT MINH TỔNG HỢP**  
**ĐIỀU CHỈNH QUY HOẠCH SỬ DỤNG ĐẤT ĐẾN NĂM 20... VÀ KẾ HOẠCH SỬ**  
**DỤNG ĐẤT NĂM ĐẦU CỦA ĐIỀU CHỈNH QUY HOẠCH SỬ DỤNG ĐẤT HUYỆN**  
**(QUẬN, THỊ XÃ, THÀNH PHỐ THUỘC TỈNH, THÀNH PHỐ THUỘC THÀNH**  
**PHỐ TRỰC THUỘC TRUNG ƯƠNG)...**

*Ngày ... tháng ... năm ...*

**SỞ TÀI NGUYÊN VÀ MÔI TRƯỜNG...**  
(Ký tên, đóng dấu)

*Ngày ... tháng ... năm ...*

**ỦY BAN NHÂN DÂN HUYỆN (QUẬN,**  
**THỊ XÃ, THÀNH PHỐ)...**  
(Ký tên, đóng dấu)

**ĐẶT VẤN ĐỀ****Phần I****SỰ CẦN THIẾT ĐIỀU CHỈNH QUY HOẠCH SỬ DỤNG ĐẤT****I. CĂN CỨ PHÁP LÝ ĐỂ ĐIỀU CHỈNH QUY HOẠCH SỬ DỤNG ĐẤT****II. PHÂN TÍCH, ĐÁNH GIÁ BỔ SUNG ĐIỀU KIỆN TỰ NHIÊN, KINH TẾ - XÃ HỘI, MÔI TRƯỜNG TÁC ĐỘNG ĐẾN VIỆC SỬ DỤNG ĐẤT**

2.1. Phân tích, đánh giá bổ sung điều kiện tự nhiên, các nguồn tài nguyên và thực trạng môi trường.

2.2. Phân tích, đánh giá bổ sung thực trạng phát triển kinh tế - xã hội.

2.3. Phân tích đánh giá bổ sung về biến đổi khí hậu tác động đến việc sử dụng đất.

**III. PHÂN TÍCH, ĐÁNH GIÁ BỔ SUNG TÌNH HÌNH QUẢN LÝ, SỬ DỤNG ĐẤT VÀ BIẾN ĐỘNG SỬ DỤNG ĐẤT ĐẾN THỜI ĐIỂM ĐIỀU CHỈNH**

3.1. Phân tích, đánh giá bổ sung tình hình thực hiện một số nội dung quản lý nhà nước về đất đai.

3.2. Phân tích, đánh giá bổ sung hiện trạng và biến động sử dụng đất.

**IV. PHÂN TÍCH, ĐÁNH GIÁ KẾT QUẢ THỰC HIỆN QUY HOẠCH, KẾ HOẠCH SỬ DỤNG ĐẤT**

4.1. Kết quả thực hiện các chỉ tiêu quy hoạch sử dụng đất kỳ trước.

4.2. Đánh giá những mặt được, những tồn tại và nguyên nhân của tồn tại trong thực hiện quy hoạch, kế hoạch sử dụng đất kỳ trước.

4.3. Bài học kinh nghiệm trong việc thực hiện quy hoạch, kế hoạch sử dụng đất sử dụng đất kỳ tới.

**Phần II****PHƯƠNG ÁN ĐIỀU CHỈNH QUY HOẠCH SỬ DỤNG ĐẤT ĐẾN NĂM 20...****I. ĐIỀU CHỈNH ĐỊNH HƯỚNG SỬ DỤNG ĐẤT**

1.1. Khát quát phương hướng, mục tiêu phát triển kinh tế - xã hội.

1.2. Quan điểm sử dụng đất.

1.3. Định hướng sử dụng đất theo khu chức năng.

**II. PHƯƠNG ÁN ĐIỀU CHỈNH QUY HOẠCH SỬ DỤNG ĐẤT**

2.1. Chỉ tiêu phát triển kinh tế - xã hội

2.1.1. Chỉ tiêu tăng trưởng kinh tế và chuyển dịch cơ cấu kinh tế;

2.1.2. Chỉ tiêu quy hoạch phát triển các ngành kinh tế.



## 2.2. Cân đối, phân bổ diện tích các loại đất cho các mục đích sử dụng

2.2.1. Chỉ tiêu sử dụng đất đã được phân bổ từ phương án phân bổ sử dụng đất trong quy hoạch tỉnh và chỉ tiêu sử dụng đất theo nhu cầu sử dụng đất của cấp huyện và cấp xã

*(Xác định các chỉ tiêu sử dụng đất theo loại đất từ phương án sử dụng đất trong quy hoạch tỉnh phân bổ cho cấp huyện và chỉ tiêu sử dụng đất theo nhu cầu sử dụng đất của cấp huyện và cấp xã)*

## 2.2.2. Nhu cầu sử dụng đất cho các ngành, lĩnh vực

*(Xác định nhu cầu sử dụng đất cho các ngành, lĩnh vực trong kỳ quy hoạch đến từng đơn vị hành chính cấp xã).*

## 2.2.3. Tổng hợp, cân đối các chỉ tiêu sử dụng đất

*(Cân đối các chỉ tiêu sử dụng đất nêu tại tiết 2.2.1 và tiết 2.2.2 điểm 2.2 Mục II Phần này và phân bổ đến từng đơn vị hành chính cấp xã. Nêu và luận chứng diện tích đất không thay đổi mục đích sử dụng so với hiện trạng, diện tích đất từ các mục đích khác chuyển sang trong kỳ quy hoạch).*

## 2.3. Chỉ tiêu sử dụng đất theo khu chức năng.

### **III. ĐÁNH GIÁ TÁC ĐỘNG CỦA PHƯƠNG ÁN ĐIỀU CHỈNH QUY HOẠCH SỬ DỤNG ĐẤT ĐẾN KINH TẾ - XÃ HỘI VÀ MÔI TRƯỜNG**

3.1. Đánh giá tác động của phương án quy hoạch sử dụng đất đến nguồn thu từ việc giao đất, cho thuê đất, chuyển mục đích sử dụng đất và chi phí cho việc bồi thường, hỗ trợ, tái định cư.

3.2. Đánh giá tác động của phương án quy hoạch sử dụng đất đến khả năng bảo đảm an ninh lương thực.

3.3. Đánh giá tác động của phương án quy hoạch sử dụng đất đối với việc giải quyết quỹ đất ở, mức độ ảnh hưởng đến đời sống các hộ dân phải di dời chỗ ở, số lao động phải chuyển đổi nghề nghiệp do chuyển mục đích sử dụng đất.

3.4. Đánh giá tác động của phương án quy hoạch sử dụng đất đến quá trình đô thị hóa và phát triển hạ tầng.

3.5. Đánh giá tác động của phương án quy hoạch sử dụng đất việc tôn tạo di tích lịch sử - văn hóa, danh lam thắng cảnh, bảo tồn văn hoá các dân tộc.

3.6. Đánh giá tác động của phương án quy hoạch sử dụng đất đến khả năng khai thác hợp lý tài nguyên thiên nhiên; yêu cầu bảo tồn, phát triển diện tích rừng và tỷ lệ che phủ.

### **Phần IV**

### **KẾ HOẠCH SỬ DỤNG ĐẤT NĂM ĐẦU CỦA ĐIỀU CHỈNH QUY HOẠCH SỬ DỤNG ĐẤT**

## **I. CHỈ TIÊU SỬ DỤNG ĐẤT THEO CÁC MỤC ĐÍCH SỬ DỤNG**

1.1. Chỉ tiêu sử dụng đất đã được phân bổ từ kế hoạch sử dụng đất của cấp tỉnh  
(*Xác định chỉ tiêu sử dụng đất đã được phân bổ từ kế hoạch sử dụng đất của cấp tỉnh đến từng đơn vị hành chính cấp xã*).

1.2. Nhu cầu sử dụng đất cho các ngành, lĩnh vực  
(*Xác định nhu cầu sử dụng đất cho các ngành, lĩnh vực phục vụ phát triển kinh tế - xã hội, trên địa bàn cấp huyện trong năm kế hoạch đến từng đơn vị hành chính cấp xã*).

1.2.1. Chỉ tiêu sử dụng đất trong kế hoạch sử dụng đất  
(*Xác định chỉ tiêu sử dụng đất trong kế hoạch sử dụng đất năm trước chưa thực hiện hết nhưng phải phù hợp với kinh tế - xã hội trên địa bàn cấp huyện*).

1.2.2. Nhu cầu sử dụng đất của các tổ chức, hộ gia đình cá nhân  
(*Xác định nhu cầu sử dụng đất của các tổ chức, hộ gia đình cá nhân trên địa bàn cấp huyện*).

1.3. Tổng hợp và cân đối các chỉ tiêu sử dụng đất  
(*Cân đối các chỉ tiêu sử dụng đất nêu tại điểm 1.1 và điểm 1.2 Mục I Phần này và phân bổ đến từng đơn vị hành chính cấp xã. Nêu và luận chứng diện tích đất không thay đổi mục đích sử dụng so với hiện trạng, diện tích đất từ các mục đích khác chuyển sang trong kỳ kế hoạch*).

## **II. DIỆN TÍCH CHUYỂN MỤC ĐÍCH SỬ DỤNG ĐẤT**

Xác định diện tích các loại đất cần chuyển mục đích sử dụng đất quy định tại các điểm a, b, c, d và e khoản 1 Điều 57 của Luật Đất đai trong năm kế hoạch theo từng đơn vị hành chính cấp xã.

## **III. DIỆN TÍCH ĐẤT CẦN THU HỒI**

Xác định diện tích đất cần thu hồi trong năm kế hoạch theo từng đơn vị hành chính cấp xã.

## **IV. DIỆN TÍCH ĐẤT CHƯA SỬ DỤNG ĐƯA VÀO SỬ DỤNG**

Xác định diện tích đất chưa sử dụng đưa vào sử dụng trong năm kế hoạch theo từng đơn vị hành chính cấp xã.

## **V. DANH MỤC CÔNG TRÌNH, DỰ ÁN**

Xác định danh mục các công trình, dự án trong năm đầu của điều chỉnh quy hoạch sử dụng đất (*bao gồm các công trình, dự án của kế hoạch sử dụng đất cấp trên phân bổ và các công trình, dự án của cấp huyện, cấp xã*).

## **VI. DỰ KIẾN THU, CHI LIÊN QUAN ĐẾN ĐẤT ĐAI TRONG NĂM KẾ HOẠCH**

...

**GIẢI PHÁP THỰC HIỆN**

- I. Giải pháp bảo vệ, cải tạo đất và bảo vệ môi trường;**
- II. Giải pháp về nguồn lực thực hiện kế hoạch sử dụng đất;**
- III. Giải pháp tổ chức thực hiện và giám sát thực hiện kế hoạch sử dụng đất.**
- IV. Các giải pháp khác.**

**KẾT LUẬN VÀ KIẾN NGHỊ**

...

**HỆ THỐNG BIỂU SỐ LIỆU**

**CỘNG HOÀ XÃ HỘI CHỦ NGHĨA VIỆT NAM**  
**Độc lập - Tự do - Hạnh phúc**

**BÁO CÁO THUYẾT MINH TỔNG HỢP**  
**KẾ HOẠCH SỬ DỤNG ĐẤT NĂM ...**  
**HUYỆN (QUẬN, THỊ XÃ, THÀNH PHỐ THUỘC TỈNH, THÀNH PHỐ THUỘC**  
**THÀNH PHỐ TRỰC THUỘC TRUNG ƯƠNG)...**

..., tháng ... năm ...

**CỘNG HOÀ XÃ HỘI CHỦ NGHĨA VIỆT NAM**  
**Độc lập - Tự do - Hạnh phúc**

**BÁO CÁO THUYẾT MINH TỔNG HỢP**  
**KẾ HOẠCH SỬ DỤNG ĐẤT NĂM ...**  
**HUYỆN (QUẬN, THỊ XÃ, THÀNH PHỐ THUỘC TỈNH, THÀNH PHỐ THUỘC**  
**THÀNH PHỐ TRỰC THUỘC TRUNG ƯƠNG)...**

*Ngày ... tháng ... năm ...*

**SỞ TÀI NGUYÊN VÀ MÔI TRƯỜNG**  
(Ký tên, đóng dấu)

*Ngày ... tháng ... năm ...*

**ỦY BAN NHÂN DÂN HUYỆN (QUẬN,**  
**THỊ XÃ, THÀNH PHỐ)...**  
(Ký tên, đóng dấu)

**ĐẶT VẤN ĐỀ****I. KHÁI QUÁT VỀ ĐIỀU KIỆN TỰ NHIÊN, KINH TẾ, XÃ HỘI****II. KẾT QUẢ THỰC HIỆN KẾ HOẠCH SỬ DỤNG ĐẤT NĂM TRƯỚC**

1.1. Đánh giá kết quả đạt thực hiện kế hoạch sử dụng đất năm trước.

1.1. Đánh giá những tồn tại trong thực hiện kế hoạch sử dụng đất năm trước.

1.3. Đánh giá nguyên nhân của tồn tại trong thực hiện kế hoạch sử dụng đất năm trước.

**III. LẬP KẾ HOẠCH SỬ DỤNG ĐẤT**

3.1. Chỉ tiêu sử dụng đất

*(Xác định chỉ tiêu sử dụng đất đã được phân bổ từ kế hoạch sử dụng đất của cấp tỉnh đến từng đơn vị hành chính cấp xã).*

3.2. Nhu cầu sử dụng đất cho các ngành, lĩnh vực

*(Xác định nhu cầu sử dụng đất cho các ngành, lĩnh vực phục vụ phát triển kinh tế - xã hội, trên địa bàn cấp huyện trong năm kế hoạch đến từng đơn vị hành chính cấp xã).*

3.2.1. Chỉ tiêu sử dụng đất trong kế hoạch sử dụng đất

*(Xác định chỉ tiêu sử dụng đất trong kế hoạch sử dụng đất năm trước chưa thực hiện hết nhưng phải phù hợp với kinh tế - xã hội trên địa bàn cấp huyện).*

3.2.2. Nhu cầu sử dụng đất của các tổ chức, hộ gia đình cá nhân

*(Xác định nhu cầu sử dụng đất của các tổ chức, hộ gia đình cá nhân trên địa bàn cấp huyện).*

3.3. Tổng hợp và cân đối các chỉ tiêu sử dụng đất

*(Cân đối các chỉ tiêu sử dụng đất nêu tại điểm 3.1 và điểm 3.2 Mục III và phân bổ đến từng đơn vị hành chính cấp xã. Nêu và luận chứng diện tích đất không thay đổi mục đích sử dụng so với hiện trạng, diện tích đất từ các mục đích khác chuyển sang trong kỳ kế hoạch).*

3.4. Diện tích các loại đất cần chuyển mục đích

*(Xác định diện tích các loại đất cần chuyển mục đích quy định tại các điểm a, b, c, d và e Khoản 1 Điều 57 của Luật Đất đai trong năm kế hoạch đến từng đơn vị hành chính cấp xã).*

3.5. Diện tích đất cần thu hồi

*(Xác định diện tích đất cần thu hồi trong năm kế hoạch theo từng đơn vị hành chính cấp xã).*

3.6. Diện tích đất chưa sử dụng đưa vào sử dụng

*(Xác định diện tích đất chưa sử dụng đưa vào sử dụng trong năm kế hoạch theo từng đơn vị hành chính cấp xã).*

3.7. Danh mục các công trình, dự án trong năm kế hoạch (*bao gồm các công trình, dự án của kế hoạch sử dụng đất cấp trên phân bổ và các công trình, dự án của cấp lập kế hoạch*).

a) Các công trình, dự án sử dụng đất vào các mục đích quy định tại Điều 61 và Điều 62 của Luật Đất đai để thực hiện thu hồi đất trong năm kế hoạch;

b) Các công trình, dự án sử dụng đất vào các mục đích theo quy định tại Điều 61 và Điều 62 của Luật Đất đai mà thực hiện bằng ngân sách nhà nước phải được ghi vốn thực hiện trong năm kế hoạch.

c) Các công trình, dự án sử dụng đất vào các mục đích hạ tầng kỹ thuật, xây dựng, chỉnh trang đô thị, khu dân cư nông thôn phải đồng thời xác định vị trí, diện tích đất thu hồi trong vùng phụ cận để đấu giá quyền sử dụng đất thực hiện dự án nhà ở, thương mại, dịch vụ, sản xuất, kinh doanh.

3.8. Dự kiến các khoản thu, chi liên quan đến đất đai trong năm kế hoạch sử dụng đất

...

#### **IV. GIẢI PHÁP TỔ CHỨC THỰC HIỆN KẾ HOẠCH SỬ DỤNG ĐẤT**

4.1. Giải pháp bảo vệ, cải tạo đất và bảo vệ môi trường;

4.2. Giải pháp về nguồn lực thực hiện kế hoạch sử dụng đất;

4.3. Giải pháp tổ chức thực hiện và giám sát thực hiện kế hoạch sử dụng đất.

4.4. Các giải pháp khác.

#### **KẾT LUẬN VÀ KIẾN NGHỊ**

...

#### **BIỂU SỐ LIỆU**

**Phụ lục số 06:**

**Mẫu quyết định phê duyệt quy hoạch, kế hoạch sử dụng đất và điều chỉnh quy hoạch, kế hoạch sử dụng đất**

*(Ban hành kèm theo Thông tư số 01/2021/TT-BTNMT ngày 12 tháng 4 năm 2021 của Bộ trưởng Bộ Tài nguyên và Môi trường)*

<b>STT</b>	<b>Tên mẫu</b>
1	Mẫu số: 6.1/QĐ-UBND: Quyết định của Ủy ban nhân dân cấp tỉnh phê duyệt quy hoạch sử dụng đất đến năm... và kế hoạch sử dụng đất năm đầu của quy hoạch sử dụng đất huyện (quận, thị xã, thành phố thuộc tỉnh, thành phố thuộc thành phố trực thuộc Trung ương)...
2	Mẫu số: 6.2/QĐ-UBND: Quyết định của Ủy ban nhân dân cấp tỉnh phê duyệt điều chỉnh quy hoạch sử dụng đất đến năm... và kế hoạch sử dụng đất năm đầu của điều chỉnh quy hoạch sử dụng đất huyện (quận, thị xã, thành phố thuộc tỉnh, thành phố thuộc thành phố trực thuộc Trung ương)....
3	Mẫu số: 6.3/QĐ-UBND: Quyết định của Ủy ban nhân dân cấp tỉnh phê duyệt kế hoạch sử dụng năm ... huyện (quận, thị xã, thành phố thuộc tỉnh, thành phố thuộc thành phố trực thuộc Trung ương)....



**ỦY BAN NHÂN DÂN TỈNH  
(THÀNH PHỐ) ...**

Số: .../QĐ-UBND

**CỘNG HÒA XÃ HỘI CHỦ NGHĨA VIỆT NAM  
Độc lập - Tự do - Hạnh phúc**

..., ngày ... tháng ... năm ...

### **QUYẾT ĐỊNH**

**Về việc phê duyệt quy hoạch sử dụng đất đến năm 20... và kế hoạch sử dụng đất năm đầu của quy hoạch sử dụng đất huyện (quận, thị xã, thành phố thuộc tỉnh, thành phố thuộc thành phố trực thuộc Trung ương)...**

#### **ỦY BAN NHÂN DÂN TỈNH (THÀNH PHỐ)...**

Căn cứ Luật Tổ chức Hội đồng nhân dân và Ủy ban nhân dân;

Căn cứ Luật Đất đai ngày 29 tháng 11 năm 2013;

Căn cứ Luật Quy hoạch ngày 24 tháng 11 năm 2017;

Căn cứ Luật sửa đổi, bổ sung một số điều của 37 luật có liên quan đến quy hoạch ngày 15 tháng 6 năm 2018;

Căn cứ Nghị quyết số 751/2019/UBTVQH14 ngày 16 tháng 8 năm 2019 của Ủy ban Thường vụ Quốc hội giải thích một số điều của Luật Quy hoạch;

Căn cứ Nghị định số 37/2019/NĐ-CP ngày 07 tháng 5 năm 2019 của Chính phủ quy định chi tiết thi hành một số điều của Luật Quy hoạch;

Căn cứ Nghị định số 148/2020/NĐ-CP ngày 18 tháng 12 năm 2020 của Chính phủ sửa đổi, bổ sung một số nghị định quy định chi tiết thi hành Luật Đất đai;

Căn cứ Thông tư số 01/2021/TT-BTNMT ngày 12 tháng 4 năm 2021 của Bộ trưởng Bộ Tài nguyên và Môi trường quy định kỹ thuật việc lập, điều chỉnh quy hoạch, kế hoạch sử dụng đất;

Xét đề nghị của Ủy ban nhân dân huyện (quận, thị xã, thành phố thuộc tỉnh, thành phố thuộc thành phố trực thuộc Trung ương)... tại Tờ trình số .../TTr-UBND ngày ... tháng ... năm ... ; Sở Tài nguyên và Môi trường tại Tờ trình số... ngày... tháng... năm...,

### **QUYẾT ĐỊNH:**

**Điều 1.** Phê duyệt quy hoạch sử dụng đất đến năm ... huyện (quận, thị xã, thành phố thuộc tỉnh, thành phố thuộc thành phố trực thuộc Trung ương)... với các nội dung chủ yếu như sau:

1. Nội dung phương án quy hoạch sử dụng đất đến năm 20...

1.1. Diện tích, cơ cấu các loại đất:

STT	Chỉ tiêu sử dụng đất <sup>(1)</sup>	Hiện trạng năm ...		Quy hoạch đến năm ...			
		Diện tích (ha)	Cơ cấu (%)	Cấp tỉnh phân bổ (ha)	Cấp huyện xác định, xác định bổ sung (ha)	Tổng số	
						Diện tích (ha)	Cơ cấu (%)

<sup>(1)</sup> Chỉ tiêu sử dụng đất xác định theo Phụ lục số 03 của Thông tư này



## 2. Kế hoạch thu hồi đất:

*Đơn vị tính: ha*

STT	Chỉ tiêu sử dụng đất	Mã	Tổng diện tích	Diện tích phân theo đơn vị hành chính			
				Xã	Xã	Xã	.....
(1)	(2)	(3)	(4)=(5)+(6)+...	(5)	(6)	(7)	(8)

## 3. Kế hoạch chuyển mục đích sử dụng đất:

*Đơn vị tính: ha*

STT	Chỉ tiêu sử dụng đất	Mã	Tổng diện tích	Diện tích phân theo đơn vị hành chính			
				Xã	Xã	Xã	.....
(1)	(2)	(3)	(4)=(5)+(6)+...	(5)	(6)	(7)	(8)

## 4. Kế hoạch đưa đất chưa sử dụng vào sử dụng:

*Đơn vị tính: ha*

STT	Chỉ tiêu sử dụng đất	Mã	Tổng diện tích	Diện tích phân theo đơn vị hành chính			
				Xã	Xã	Xã	.....
(1)	(2)	(3)	(4)=(5)+(6)+...	(5)	(6)	(7)	(8)

**Điều 3.** Căn cứ vào Điều 1 và Điều 2 của Quyết định này, Ủy ban nhân dân huyện (quận, thị xã, thành phố thuộc tỉnh, thành phố thuộc thành phố trực thuộc Trung ương)... có trách nhiệm:

1. Công bố công khai quy hoạch, kế hoạch sử dụng đất theo đúng quy định của pháp luật về đất đai;
2. Thực hiện thu hồi đất, giao đất, cho thuê đất, chuyển mục đích sử dụng đất theo đúng quy hoạch, kế hoạch sử dụng đất đã được duyệt;
3. Tổ chức kiểm tra thường xuyên việc thực hiện quy hoạch, kế hoạch sử dụng đất.

**Điều 4.** Chánh Văn phòng Ủy ban nhân dân huyện (quận, thị xã, thành phố thuộc tỉnh, thành phố thuộc thành phố trực thuộc Trung ương)..., Trưởng phòng Tài nguyên và Môi trường, Thủ trưởng các cơ quan có liên quan và Chủ tịch Ủy ban nhân dân huyện (quận, thị xã, thành phố thuộc tỉnh, thành phố thuộc thành phố trực thuộc Trung ương)... chịu trách nhiệm thi hành Quyết định này./.

***Nơi nhận:***

- Như Điều 4;
- ...
- ...

**TM. ỦY BAN NHÂN DÂN  
CHỦ TỊCH**

**ỦY BAN NHÂN DÂN TỈNH  
(THÀNH PHỐ)...**

Số: .../QĐ-UBND

**CỘNG HOÀ XÃ HỘI CHỦ NGHĨA VIỆT NAM  
Độc lập - Tự do - Hạnh phúc**

..., ngày ... tháng ... năm ...

### **QUYẾT ĐỊNH**

**Về việc phê duyệt điều chỉnh quy hoạch sử dụng đất đến năm ... và kế hoạch sử dụng đất năm đầu của điều chỉnh quy hoạch sử dụng đất huyện (quận, thị xã, thành phố thuộc tỉnh, thành phố thuộc thành phố trực thuộc Trung ương)...**

#### **ỦY BAN NHÂN DÂN TỈNH (THÀNH PHỐ)...**

Căn cứ Luật Tổ chức Hội đồng nhân dân và Ủy ban nhân dân;

Căn cứ Luật Đất đai ngày 29 tháng 11 năm 2013;

Căn cứ Luật Quy hoạch ngày 24 tháng 11 năm 2017;

Căn cứ Luật sửa đổi, bổ sung một số điều của 37 luật có liên quan đến quy hoạch ngày 15 tháng 6 năm 2018;

Căn cứ Nghị quyết số 751/2019/UBTVQH14 ngày 16 tháng 8 năm 2019 của Ủy ban Thường vụ Quốc hội giải thích một số điều của Luật Quy hoạch;

Căn cứ Nghị định số 37/2019/NĐ-CP ngày 07 tháng 5 năm 2019 của Chính phủ quy định chi tiết thi hành một số điều của Luật Quy hoạch;

Căn cứ Nghị định số 148/2020/NĐ-CP ngày 18 tháng 12 năm 2020 của Chính phủ sửa đổi, bổ sung một số nghị định quy định chi tiết thi hành Luật Đất đai;

Căn cứ Thông tư số 01/2021/TT-BTNMT ngày 12 tháng 4 năm 2021 của Bộ trưởng Bộ Tài nguyên và Môi trường quy định kỹ thuật việc lập, điều chỉnh quy hoạch, kế hoạch sử dụng đất;

Xét đề nghị của Ủy ban nhân dân huyện (quận, thị xã, thành phố thuộc tỉnh, thành phố thuộc thành phố trực thuộc Trung ương)... tại Tờ trình số .../TTr-UBND ngày ... tháng ... năm ... ; Sở Tài nguyên và Môi trường tại Tờ trình số... ngày... tháng... năm...,

### **QUYẾT ĐỊNH:**

**Điều 1.** Phê duyệt điều chỉnh quy hoạch sử dụng đất đến năm ... của huyện (quận, thị xã, thành phố thuộc tỉnh, thành phố thuộc thành phố trực thuộc Trung ương)... với các nội dung chủ yếu như sau:

1. Nội dung phương án điều chỉnh quy hoạch sử dụng đất đến năm 20...

1.1. Diện tích, cơ cấu các loại đất:

STT	Chỉ tiêu sử dụng đất <sup>(2)</sup>	Hiện trạng năm ...		Điều chỉnh quy hoạch đến năm ...			
		Diện tích (ha)	Cơ cấu (%)	Cấp tỉnh phân bổ (ha)	Cấp huyện xác định, xác định bổ sung (ha)	Tổng số	
						Diện tích (ha)	Cơ cấu (%)
(1)	(2)	(3)	(4)	(5)	(6)	(7) = (5)+(6)	(8)

<sup>(2)</sup> Chỉ tiêu sử dụng đất xác định theo Phụ lục số 03 của Thông tư này


## 1.2. Diện tích chuyển mục đích sử dụng đất:

*Đơn vị tính: ha*

STT	Chỉ tiêu sử dụng đất	Mã	Tổng diện tích	Diện tích phân theo đơn vị hành chính			
				Xã	Xã	Xã	.....
...	...	...	...	...	...	...	.....
(1)	(2)	(3)	(4)=(5)+(6)+...	(5)	(6)	(7)	(8)

## 1.3. Diện tích đất chưa sử dụng đưa vào sử dụng:

*Đơn vị tính: ha*

STT	Chỉ tiêu sử dụng đất	Mã	Tổng diện tích	Diện tích phân theo đơn vị hành chính			
				Xã	Xã	Xã	.....
...	...	...	...	...	...	...	.....
(1)	(2)	(3)	(4)=(5)+(6)+...	(5)	(6)	(7)	(8)

2. Vị trí, diện tích các khu vực đất phải chuyển mục đích sử dụng được xác định theo bản đồ điều chỉnh quy hoạch sử dụng đất đến năm ... tỷ lệ ..., Báo cáo thuyết minh tổng hợp điều chỉnh quy hoạch sử dụng đất đến năm ... và kế hoạch sử dụng đất năm đầu của điều chỉnh quy hoạch sử dụng đất huyện (quận, thị xã, thành phố thuộc tỉnh, thành phố thuộc thành phố trực thuộc Trung ương)...

**Điều 2.** Phê duyệt kế hoạch sử dụng năm đầu của điều chỉnh quy hoạch sử dụng đất huyện (quận, thị xã, thành phố thuộc tỉnh, thành phố thuộc thành phố trực thuộc Trung ương)... với các chỉ tiêu chủ yếu như sau:

## 1. Diện tích các loại đất phân bổ trong năm kế hoạch:

*Đơn vị tính: ha*

STT	Chỉ tiêu sử dụng đất	Mã	Tổng diện tích	Diện tích phân theo đơn vị hành chính			
				Xã	Xã	Xã	.....
...	...	...	...	...	...	...	.....
(1)	(2)	(3)	(4)=(5)+(6)+...	(5)	(6)	(7)	(8)

## 2. Kế hoạch thu hồi các loại đất:

Đơn vị tính: ha

STT	Chỉ tiêu sử dụng đất	Mã	Tổng diện tích	Diện tích phân theo đơn vị hành chính			
				Xã	Xã	Xã	.....
(1)	(2)	(3)	(4)=(5)+(6)+...	(5)	(6)	(7)	(8)

## 3. Kế hoạch chuyển mục đích sử dụng đất:

Đơn vị tính: ha

STT	Chỉ tiêu sử dụng đất	Mã	Tổng diện tích	Diện tích phân theo đơn vị hành chính			
				Xã	Xã	Xã	.....
(1)	(2)	(3)	(4)=(5)+(6)+...	(5)	(6)	(7)	(8)

## 4. Kế hoạch đưa đất chưa sử dụng vào sử dụng:

Đơn vị tính: ha

STT	Chỉ tiêu sử dụng đất	Mã	Tổng diện tích	Diện tích phân theo đơn vị hành chính			
				Xã	Xã	Xã	.....
(1)	(2)	(3)	(4)=(5)+(6)+...	(5)	(6)	(7)	(8)

**Điều 3.** Căn cứ vào Điều 1, Điều 2 của Quyết định này, Ủy ban nhân dân huyện (quận, thị xã, thành phố thuộc tỉnh, thành phố thuộc thành phố trực thuộc Trung ương)... có trách nhiệm:

- Công bố công khai điều chỉnh quy hoạch, kế hoạch sử dụng đất theo đúng quy định của pháp luật về đất đai;
- Thực hiện thu hồi đất, giao đất, cho thuê đất, chuyển mục đích sử dụng đất theo đúng quy hoạch, kế hoạch sử dụng đất đã được duyệt;
- Tổ chức kiểm tra thường xuyên việc thực hiện quy hoạch, kế hoạch sử dụng đất.

**Điều 4.** Chánh Văn phòng Ủy ban nhân dân huyện (quận, thị xã, thành phố thuộc tỉnh, thành phố thuộc thành phố trực thuộc Trung ương)..., Trưởng phòng Tài nguyên và Môi trường, Thủ trưởng các cơ quan có liên quan và Chủ tịch Ủy ban nhân dân huyện (quận, thị xã, thành phố thuộc tỉnh, thành phố thuộc thành phố trực thuộc Trung ương)... chịu trách nhiệm thi hành Quyết định này./.

Nơi nhận:

- ....;
- ...

**TM. ỦY BAN NHÂN DÂN  
CHỦ TỊCH**

**ỦY BAN NHÂN DÂN TỈNH  
(THÀNH PHỐ)...**

Số: .../QĐ-UBND

**CỘNG HÒA XÃ HỘI CHỦ NGHĨA VIỆT NAM**  
Độc lập - Tự do - Hạnh phúc

..., ngày ... tháng ... năm ...

### **QUYẾT ĐỊNH**

**Về việc phê duyệt kế hoạch sử dụng đất năm ...huyện (quận, thị xã, thành phố thuộc tỉnh, thành phố thuộc thành phố trực thuộc Trung ương)...**

#### **ỦY BAN NHÂN DÂN TỈNH (THÀNH PHỐ)...**

Căn cứ Luật Tổ chức Hội đồng nhân dân và Ủy ban nhân dân;

Căn cứ Luật Đất đai ngày 29 tháng 11 năm 2013;

Căn cứ Luật Quy hoạch ngày 24 tháng 11 năm 2017;

Căn cứ Luật sửa đổi, bổ sung một số điều của 37 luật có liên quan đến quy hoạch ngày 15 tháng 6 năm 2018;

Căn cứ Nghị quyết số 751/2019/UBTVQH14 ngày 16 tháng 8 năm 2019 của Ủy ban Thường vụ Quốc hội giải thích một số điều của Luật Quy hoạch;

Căn cứ Nghị định số 37/2019/NĐ-CP ngày 07 tháng 5 năm 2019 của Chính phủ quy định chi tiết thi hành một số điều của Luật Quy hoạch;

Căn cứ Nghị định số 148/2020/NĐ-CP ngày 18 tháng 12 năm 2020 của Chính phủ sửa đổi, bổ sung một số nghị định quy định chi tiết thi hành Luật Đất đai;

Căn cứ Thông tư số 01/2021/TT-BTNMT ngày 12 tháng 4 năm 2021 của Bộ trưởng Bộ Tài nguyên và Môi trường quy định kỹ thuật việc lập, điều chỉnh quy hoạch, kế hoạch sử dụng đất;

Xét đề nghị của Ủy ban nhân dân huyện (quận, thị xã, thành phố thuộc tỉnh, thành phố thuộc thành phố trực thuộc Trung ương)... tại Tờ trình số .../TTr-UBND ngày ... tháng ... năm ... ; Sở Tài nguyên và Môi trường tại Tờ trình số...ngày...tháng...năm...,

### **QUYẾT ĐỊNH**

**Điều 1.** Phê duyệt kế hoạch sử dụng đất năm... huyện (quận, thị xã, thành phố thuộc tỉnh, thành phố thuộc thành phố trực thuộc Trung ương)... với các chỉ tiêu chủ yếu như sau:

1. Diện tích các loại đất phân bổ trong năm kế hoạch:

*Đơn vị tính: ha*

STT	Chỉ tiêu sử dụng đất <sup>(3)</sup>	Mã	Tổng diện tích	Phân theo đơn vị hành chính			
				Xã ...	Xã ...	Xã ...	..... (8)
(1)	(2)	(3)	(4)=(5)+(6)+...	(5)	(6)	(7)	(8)

<sup>(3)</sup> Chỉ tiêu sử dụng đất xác định theo Phụ lục số 03 của Thông tư này



## 2. Kế hoạch thu hồi các loại đất:

Đơn vị tính: ha

STT	Chỉ tiêu sử dụng đất	Mã	Tổng diện tích	Diện tích phân theo đơn vị hành chính			
				Xã	Xã	Xã	.....
(1)	(2)	(3)	(4)=(5)+(6)+...	(5)	(6)	(7)	(8)

## 3. Kế hoạch chuyển mục đích sử dụng đất:

Đơn vị tính: ha

STT	Chỉ tiêu sử dụng đất	Mã	Tổng diện tích	Diện tích phân theo đơn vị hành chính			
				Xã	Xã	Xã	.....
(1)	(2)	(3)	(4)=(5)+(6)+...	(5)	(6)	(7)	(8)

## 4. Kế hoạch đưa đất chưa sử dụng vào sử dụng:

Đơn vị tính: ha

STT	Chỉ tiêu sử dụng đất	Mã	Tổng diện tích	Diện tích phân theo đơn vị hành chính			
				Xã	Xã	Xã	.....
(1)	(2)	(3)	(4)=(5)+(6)+...	(5)	(6)	(7)	(8)

**Điều 2.** Căn cứ vào Điều 1 của Quyết định này, Ủy ban nhân dân huyện (quận, thị xã, thành phố thuộc tỉnh, thành phố thuộc thành phố trực thuộc Trung ương)... có trách nhiệm:

1. Công bố công khai kế hoạch sử dụng đất theo đúng quy định của pháp luật về đất đai;
2. Thực hiện thu hồi đất, giao đất, cho thuê đất, chuyển mục đích sử dụng đất theo đúng kế hoạch sử dụng đất đã được duyệt;
3. Tổ chức kiểm tra thường xuyên việc thực hiện kế hoạch sử dụng đất.

**Điều 3.** Chánh Văn phòng Ủy ban nhân dân huyện (quận, thị xã, thành phố thuộc tỉnh, thành phố thuộc thành phố trực thuộc Trung ương)..., Trưởng phòng Tài nguyên và Môi trường, Thủ trưởng các cơ quan có liên quan và Chủ tịch Ủy ban nhân dân huyện (quận, thị xã, thành phố thuộc tỉnh, thành phố thuộc thành phố trực thuộc Trung ương)... chịu trách nhiệm thi hành Quyết định này./.

**Nơi nhận:**

- Như Điều 3;
- ...

**TM. ỦY BAN NHÂN DÂN  
CHỦ TỊCH**

**Phụ lục số 07:**

**Mẫu báo cáo về việc thực hiện quy hoạch, kế hoạch sử dụng đất**

*(Ban hành kèm theo Thông tư số 01/2021/TT-BTNMT ngày 12 tháng 4 năm 2021 của Bộ trưởng Bộ Tài nguyên và Môi trường)*

**ỦY BAN NHÂN DÂN ...**<sup>(1)</sup>

Số: .../BC-UBND

**CỘNG HÒA XÃ HỘI CHỦ NGHĨA VIỆT NAM**

**Độc lập - Tự do - Hạnh phúc**

..., ngày ... tháng ... năm ...

**BÁO CÁO**

Về kết quả thực hiện quy hoạch, kế hoạch sử dụng đất của ...<sup>(1)</sup>

**Kính gửi:** .....<sup>(2)</sup>.

Ủy ban nhân dân ...<sup>(1)</sup> báo cáo kết quả thực hiện quy hoạch, kế hoạch sử dụng đất đến ngày 31 tháng 12 năm ... như sau:

1. Tình hình lập, điều chỉnh quy hoạch, kế hoạch sử dụng đất của địa phương.

2. Kết quả thực hiện quy hoạch, kế hoạch sử dụng đất (theo các chỉ tiêu quy hoạch, kế hoạch đã được phê duyệt, đặc biệt đối với chỉ tiêu đất trồng lúa, đất chuyên trồng lúa nước, đất rừng đặc dụng, đất rừng phòng hộ, đất rừng sản xuất, đất có rừng sản xuất là rừng tự nhiên):

2.1. Kết quả thực hiện các chỉ tiêu sử dụng đất.

2.2. Kết quả thu hồi đất, giao đất, cho thuê đất, chuyển mục đích sử dụng đất để thực hiện các công trình, dự án (có danh mục công trình, dự án kèm theo).

2.3. Kết quả thực hiện quy hoạch, kế hoạch đưa đất chưa sử dụng vào sử dụng.

*(Báo cáo phải xác định rõ các chỉ tiêu sử dụng đất và các công trình, dự án từ năm trước chuyển sang; các chỉ tiêu sử dụng đất và công trình, dự án chuyển sang năm sau hoặc công bố hủy bỏ).*

3. Đánh giá những mặt được, những tồn tại và nguyên nhân trong việc thực hiện quy hoạch, kế hoạch sử dụng đất.

4. Kết luận, kiến nghị.

**Nơi nhận:**

- Như trên;

- ...

- ...

**TM. ỦY BAN NHÂN DÂN  
CHỦ TỊCH**

**Phụ biểu 01:**  
**KẾT QUẢ THỰC HIỆN QUY HOẠCH, KẾ HOẠCH SỬ DỤNG ĐẤT CỦA**  
**.....<sup>(1)</sup>**

STT	Chỉ tiêu sử dụng đất	Diện tích được duyệt theo... <sup>(3)</sup> (ha)	Tổng hợp diện tích QH, KHSDD các .... <sup>(4)</sup> đã được phê duyệt (ha)	Kết quả thực hiện		
				Kết quả thực hiện đến 31/12/20... (ha)	So sánh	
					Tăng (+), giảm (-) (ha)	Tỷ lệ (%)
(1)	(2)	(3)	(4)	(5)	(6)=(5)-(3)	(7)=(5)/(3) *100%

**Phụ biểu 02:**

**KẾT QUẢ THỰC HIỆN CHUYỂN MỤC ĐÍCH SỬ DỤNG ĐẤT CỦA.....<sup>(1)</sup>**

STT	Chỉ tiêu sử dụng đất	Diện tích được duyệt theo... <sup>(3)</sup> (ha)	Tổng hợp diện tích QH, KHSDD các .... <sup>(4)</sup> đã được phê duyệt (ha)	Kết quả thực hiện		
				Kết quả thực hiện đến 31/12/20... (ha)	So sánh	
					Tăng (+), giảm (-) (ha)	Tỷ lệ (%)
(1)	(2)	(3)	(4)	(5)	(6)=(5)-(3)	(7)=(5)/(3) *100%

**Phụ biểu 03:**

**KẾT QUẢ THỰC HIỆN ĐƯA ĐẤT CHƯA SỬ DỤNG VÀO SỬ DỤNG**  
**CỦA.....<sup>(1)</sup>**

STT	Chỉ tiêu sử dụng đất	Diện tích được duyệt theo... <sup>(3)</sup> (ha)	Tổng hợp diện tích QH, KHSDD các .... <sup>(4)</sup> đã được phê duyệt (ha)	Kết quả thực hiện		
				Kết quả thực hiện đến 31/12/20... (ha)	So sánh	
					Tăng (+), giảm (-) (ha)	Tỷ lệ (%)
(1)	(2)	(3)	(4)	(5)	(6)=(5)-(3)	(7)=(5)/(3) *100%

- 
- (1) Cơ quan lập báo cáo.
  - (2) Cơ quan nhận báo cáo.
  - (3) Diện tích theo Nghị quyết hoặc Quyết định phê duyệt quy hoạch, kế hoạch sử dụng đất.
  - (4) Đơn vị hành chính thuộc cơ quan lập báo cáo.

**Phụ lục số 08:**

**CÁC KÝ HIỆU VÀ HÌNH THỨC THỂ HIỆN TRÊN BẢN ĐỒ HIỆN TRẠNG SỬ DỤNG ĐẤT, BẢN ĐỒ QUY HOẠCH SỬ DỤNG ĐẤT VÀ BẢN ĐỒ KẾ HOẠCH SỬ DỤNG ĐẤT**  
(Ban hành kèm theo Thông tư số 01/2021/TT-BTNMT ngày 12 tháng 4 năm 2021 của Bộ trưởng Bộ Tài nguyên và Môi trường)











STT	Danh mục
1	8.1. Ký hiệu thể hiện loại đất trên bản đồ kế hoạch sử dụng quốc gia.
2	8.2. Ký hiệu thể hiện loại đất trên bản đồ kế hoạch sử dụng cấp tỉnh.
3	8.3. Ký hiệu thể hiện loại đất trên bản đồ quy hoạch, kế hoạch sử dụng đất cấp huyện.
4	8.4. Bản vẽ vị trí, ranh giới, diện tích công trình, dự án trong kế hoạch sử dụng đất hàng năm.
5	8.5. Bản đồ khu vực cần chuyển mục đích sử dụng đất trong năm kế hoạch.
6	8.6. Màu ký hiệu loại đất trên bản đồ hiện trạng sử dụng đất, bản đồ quy hoạch sử dụng đất và bản đồ kế hoạch sử dụng đất.
7	8.7. Mẫu xác nhận bản đồ hiện trạng sử dụng đất quốc gia.
8	8.8. Mẫu xác nhận và ký duyệt bản đồ kế hoạch sử dụng đất quốc gia.
9	8.9. Mẫu xác nhận và ký duyệt bản đồ hiện trạng sử dụng đất cấp tỉnh.
10	8.10. Mẫu xác nhận và ký duyệt bản đồ kế hoạch sử dụng đất cấp tỉnh.
11	8.11. Mẫu xác nhận và ký duyệt bản đồ hiện trạng sử dụng đất cấp huyện.
12	8.12. Mẫu xác nhận và ký duyệt bản đồ quy hoạch/kế hoạch sử dụng đất cấp huyện.
13	8.13. Mẫu các bản đồ chuyên đề.

**8.1. KÝ HIỆU THỂ HIỆN LOẠI ĐẤT TRÊN BẢN ĐỒ KẾ HOẠCH SỬ DỤNG ĐẤT QUỐC GIA**

TÊN KÝ HIỆU	KÝ HIỆU	
	HIỆN TRẠNG <sup>1</sup>	KẾ HOẠCH
Đất trồng lúa		
Đất chuyên trồng lúa nước		
Đất rừng phòng hộ		
Đất rừng đặc dụng		
Đất rừng sản xuất		
Đất có rừng sản xuất là rừng tự nhiên		

TÊN KÝ HIỆU	KÝ HIỆU	
	HIỆN TRẠNG <sup>1</sup>	KẾ HOẠCH
Các loại đất nông nghiệp còn lại *		
Đất quốc phòng		<u>mã HT</u> CQP
Đất an ninh		<u>mã HT</u> CAN
Đất khu công nghiệp		<u>mã HT</u> SKK
Đất phát triển hạ tầng cấp quốc gia	DHT	<u>mã HT</u> DHT
<i>Trong đó:</i>		
- Đất giao thông		<u>mã HT</u> DGT
- Đất xây dựng cơ sở văn hoá		<u>mã HT</u> DVH
- Đất xây dựng cơ sở y tế		<u>mã HT</u> DYT
- Đất xây dựng cơ sở giáo dục và đào tạo		<u>mã HT</u> DGD
- Đất xây dựng cơ sở thể dục thể thao		<u>mã HT</u> DIT
- Đất công trình năng lượng		<u>mã HT</u> DNL
- Đất công trình bưu chính, viễn thông		<u>mã HT</u> DBV
- Đất xây dựng kho dự trữ quốc gia	DKG	<u>mã HT</u> DKG
- Đất có di tích lịch sử - văn hoá		<u>mã HT</u> DDT
- Đất bãi thải, xử lý chất thải		<u>mã HT</u> DRA
Các loại đất phi nông nghiệp còn lại *		
Đất chưa sử dụng	CSD	CSD

### 8.1. KÝ HIỆU THỂ HIỆN LOẠI ĐẤT TRÊN BẢN ĐỒ KẾ HOẠCH SỬ DỤNG ĐẤT QUỐC GIA (Tiếp)

TÊN KÝ HIỆU	KÝ HIỆU	
	HIỆN TRẠNG	KẾ HOẠCH
Ranh giới đất khu công nghệ cao	 0,7	 7,0 2,0 0,7
Ranh giới đất khu kinh tế		
Ranh giới đất đô thị		
Sông, suối, hồ, ao		
Kênh, mương	 0,2	 4,0 2,0 0,2

*Ghi chú:* (1) Các ký hiệu không thể hiện trong cột này thực hiện theo quy định tại Thông tư số 27/2018/TT-BTNMT ngày 14 tháng 12 năm 2018 của Bộ trưởng Bộ Tài nguyên và Môi trường.

(\*) Mã và thông số màu loại đất trong các khoanh đất này được thể hiện trên bản đồ Hiện trạng sử dụng đất xây dựng từ kết quả kiểm kê đất đai.

## 8.2. KÝ HIỆU THỂ HIỆN LOẠI ĐẤT TRÊN BẢN ĐỒ KẾ HOẠCH SỬ DỤNG ĐẤT CẤP TỈNH





























TÊN KÝ HIỆU	KÝ HIỆU		
	HIỆN TRẠNG <sup>1</sup>	KẾ HOẠCH	
		CẤP TRÊN PHÂN BỐ	CẤP TỈNH XÁC ĐỊNH/ XÁC ĐỊNH BỔ SUNG
Đất trồng lúa			
Đất chuyên trồng lúa nước			
Đất trồng cây lâu năm			
Đất rừng phòng hộ			
Đất rừng đặc dụng			
Đất rừng sản xuất			
Đất có rừng sản xuất là rừng tự nhiên			
Các loại đất nông nghiệp còn lại *			
Đất quốc phòng			
Đất an ninh			
Đất khu công nghiệp			
Đất cụm công nghiệp			
Đất thương mại, dịch vụ			



TÊN KÝ HIỆU	KÝ HIỆU		
	HIỆN TRẠNG <sup>1</sup>	KẾ HOẠCH	
		CẤP TRÊN PHÂN BỐ	CẤP TỈNH XÁC ĐỊNH/ XÁC ĐỊNH BỔ SUNG
Đất cơ sở sản xuất phi nông nghiệp			<u>mã HT</u> SKC
Đất sử dụng cho hoạt động khoáng sản			<u>mã HT</u> SKS
Đất phát triển hạ tầng cấp quốc gia, cấp tỉnh	DHT	<u>mã HT</u> DHT	<u>mã HT</u> DHT
<i>Trong đó:</i>			
- Đất giao thông		<u>mã HT</u> DGT	<u>mã HT</u> DGT
- Đất thủy lợi			<u>mã HT</u> DTL
- Đất xây dựng cơ sở văn hoá		<u>mã HT</u> DVH	<u>mã HT</u> DVH
- Đất xây dựng cơ sở y tế		<u>mã HT</u> DYT	<u>mã HT</u> DYT
- Đất xây dựng cơ sở giáo dục và đào tạo		<u>mã HT</u> DGD	<u>mã HT</u> DGD
- Đất xây dựng cơ sở thể dục thể thao		<u>mã HT</u> DTT	<u>mã HT</u> DTT
- Đất công trình năng lượng		<u>mã HT</u> DNL	<u>mã HT</u> DNL
- Đất công trình bưu chính, viễn thông		<u>mã HT</u> DBV	<u>mã HT</u> DBV
- Đất xây dựng kho dự trữ quốc gia	DKG	<u>mã HT</u> DKG	

TÊN KÝ HIỆU	KÝ HIỆU		
	HIỆN TRẠNG <sup>1</sup>	KẾ HOẠCH	
		CẤP TRÊN PHÂN BỐ	CẤP TỈNH XÁC ĐỊNH/ XÁC ĐỊNH BỔ SUNG
- Đất cơ sở tôn giáo			
- Đất có di tích lịch sử - văn hoá			
- Đất nghĩa trang, nghĩa địa, nhà tang lễ, nhà hỏa táng			
- Đất bãi thải, xử lý chất thải			
Đất danh lam thắng cảnh			
Đất ở tại nông thôn			
Đất ở tại đô thị			
Đất xây dựng trụ sở cơ quan			
Đất xây dựng trụ sở của tổ chức sự nghiệp			
Đất xây dựng cơ sở ngoại giao			
Các loại đất phi nông nghiệp còn lại *			
Đất chưa sử dụng			

## 8.2. KÝ HIỆU THỂ HIỆN LOẠI ĐẤT TRÊN BẢN ĐỒ KẾ HOẠCH SỬ DỤNG ĐẤT CẤP TỈNH (tiếp theo)

TÊN KÝ HIỆU	KÝ HIỆU	
	HIỆN TRẠNG	KẾ HOẠCH
Ranh giới đất khu công nghệ cao		
Ranh giới đất khu kinh tế		
Ranh giới đất đô thị		
Ranh giới khu sản xuất nông nghiệp		
Ranh giới khu lâm nghiệp		
Ranh giới khu du lịch		
Ranh giới khu bảo tồn thiên nhiên và đa dạng sinh học		
Ranh giới khu phát triển công nghiệp		
Ranh giới khu đô thị		
Ranh giới khu thương mại – dịch vụ		
Ranh giới khu dân cư nông thôn		
Sông, suối, hồ, ao		
Kênh, mương		
Đập		

*Ghi chú:* (1) Các ký hiệu không thể hiện trong cột này thực hiện theo quy định tại Thông tư số 27/2018/TT-BTNMT ngày 14 tháng 12 năm 2018 của Bộ trưởng Bộ Tài nguyên và Môi trường.











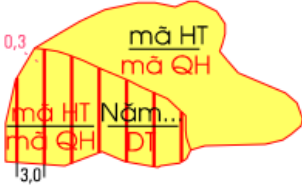









(\*) Mã và thông số màu loại đất trong các khoanh đất này được thể hiện trên bản đồ Hiện trạng sử dụng đất xây dựng từ kết quả kiểm kê đất đai.














### 8.3. KÝ HIỆU THỂ HIỆN LOẠI ĐẤT TRÊN BẢN ĐỒ QUY HOẠCH, KẾ HOẠCH SỬ DỤNG ĐẤT CẤP HUYỆN

TÊN KÝ HIỆU	KÝ HIỆU		
	HIỆN TRẠNG <sup>1</sup>	QUY HOẠCH	
		CẤP TRÊN PHÂN BỐ	CẤP TỈNH XÁC ĐỊNH/ XÁC ĐỊNH BỔ SUNG
Đất trồng lúa			<sup>0,1</sup> 
Đất chuyên trồng lúa nước			
Đất trồng cây hàng năm khác			
Đất trồng cây lâu năm			
Đất rừng phòng hộ			
Đất rừng đặc dụng			
Đất rừng sản xuất			
Đất có rừng sản xuất là rừng tự nhiên			
Đất nuôi trồng thủy sản			
Đất làm muối			
Đất nông nghiệp khác			
Đất quốc phòng			
Đất an ninh			

TÊN KÝ HIỆU	KÝ HIỆU		
	HIỆN TRẠNG <sup>1</sup>	QUY HOẠCH	
		CẤP TRÊN PHÂN BỐ	CẤP TỈNH XÁC ĐỊNH/ XÁC ĐỊNH BỔ SUNG
Đất khu công nghiệp			
Đất cụm công nghiệp			
Đất thương mại, dịch vụ			
Đất cơ sở sản xuất phi nông nghiệp			
Đất sử dụng cho hoạt động khoáng sản			
Đất sản xuất vật liệu xây dựng, làm đồ gốm			
Đất phát triển hạ tầng cấp quốc gia, cấp tỉnh, cấp huyện, cấp xã			
<i>Trong đó:</i>			
- Đất giao thông			
- Đất thủy lợi			
- Đất xây dựng cơ sở văn hoá			
- Đất xây dựng cơ sở y tế			
- Đất xây dựng cơ sở giáo dục và đào tạo			
- Đất xây dựng cơ sở thể dục thể thao			

TÊN KÝ HIỆU	KÝ HIỆU		
	HIỆN TRẠNG <sup>1</sup>	QUY HOẠCH	
		CẤP TRÊN PHÂN BỐ	CẤP TỈNH XÁC ĐỊNH/ XÁC ĐỊNH BỔ SUNG
- Đất công trình năng lượng	DKG	mã HT DNL	mã HT DNL
- Đất công trình bưu chính, viễn thông		mã HT DBV	mã HT DBV
- Đất xây dựng kho dự trữ quốc gia		mã HT DKG	
- Đất cơ sở tôn giáo		mã HT TON	
- Đất có di tích lịch sử - văn hoá		mã HT DDT	
- Đất nghĩa trang, nghĩa địa, nhà tang lễ, nhà hỏa táng		mã HT NTD	mã HT NTD
- Đất bãi thải, xử lý chất thải		mã HT DRA	mã HT DRA
- Đất xây dựng cơ sở khoa và công nghệ			mã HT DKH
- Đất cơ sở dịch vụ xã hội			mã HT DXH
Đất danh lam thắng cảnh		mã HT DDL	mã HT DDL
Đất sinh hoạt cộng đồng			mã HT DSH
Đất khu vui chơi, giải trí công cộng			mã HT DKV
Đất ở tại nông thôn		mã HT ONT	mã HT ONT
Đất ở tại đô thị		mã HT ODT	
Đất xây dựng trụ sở cơ quan		mã HT TSC	mã HT TSC

TÊN KÝ HIỆU	KÝ HIỆU		
	HIỆN TRẠNG <sup>1</sup>	QUY HOẠCH	
		CẤP TRÊN PHÂN BỐ	CẤP TỈNH XÁC ĐỊNH/ XÁC ĐỊNH BỔ SUNG
Đất xây dựng trụ sở của tổ chức sự nghiệp			
Đất xây dựng cơ sở ngoại giao			
Đất tín ngưỡng			
Đất sông, ngòi, kênh, rạch, suối			
Đất có mặt nước chuyên dùng			
Đất phi nông nghiệp khác			
<b>Đất chưa sử dụng</b>			
<b>Khoanh đất thực hiện trong năm kế hoạch sử dụng đất</b> Năm ...: Năm kế hoạch DT: Diện tích thực hiện trong năm kế hoạch			
<b>Ranh giới đất khu công nghệ cao</b>			
<b>Ranh giới đất khu kinh tế</b>			
<b>Ranh giới đất đô thị</b>			
<b>Ranh giới khu sản xuất nông nghiệp</b> (khu vực chuyên trồng lúa nước, khu vực chuyên trồng cây công nghiệp lâu năm)			
<b>Ranh giới khu lâm nghiệp</b> (khu vực rừng phòng hộ, rừng đặc dụng, rừng sản xuất)			
<b>Ranh giới khu du lịch</b>			

TÊN KÝ HIỆU	KÝ HIỆU	
	HIỆN TRẠNG <sup>1</sup>	QUY HOẠCH
		CẤP TRÊN PHÂN BỐ
Ranh giới khu bảo tồn thiên nhiên và đa dạng sinh học		
Ranh giới khu phát triển công nghiệp (khu công nghiệp, cụm công nghiệp)		
Ranh giới khu đô thị (trong đó có khu đô thị mới)		
Ranh giới khu thương mại - dịch vụ		
Ranh giới khu đô thị khu - thương mại - dịch vụ		
Ranh giới khu dân cư nông thôn		
Ranh giới khu ở, làng nghề, sản xuất phi nông nghiệp nông thôn		
Sông, suối, hồ, ao		
Kênh, mương		
Đập		

**Ghi chú:** (1) Các ký hiệu không thể hiện trong cột này thực hiện theo quy định tại Thông tư số 27/2018/TT-BTNMT ngày 14 tháng 12 năm 2018 của Bộ trưởng Bộ Tài nguyên và Môi trường.

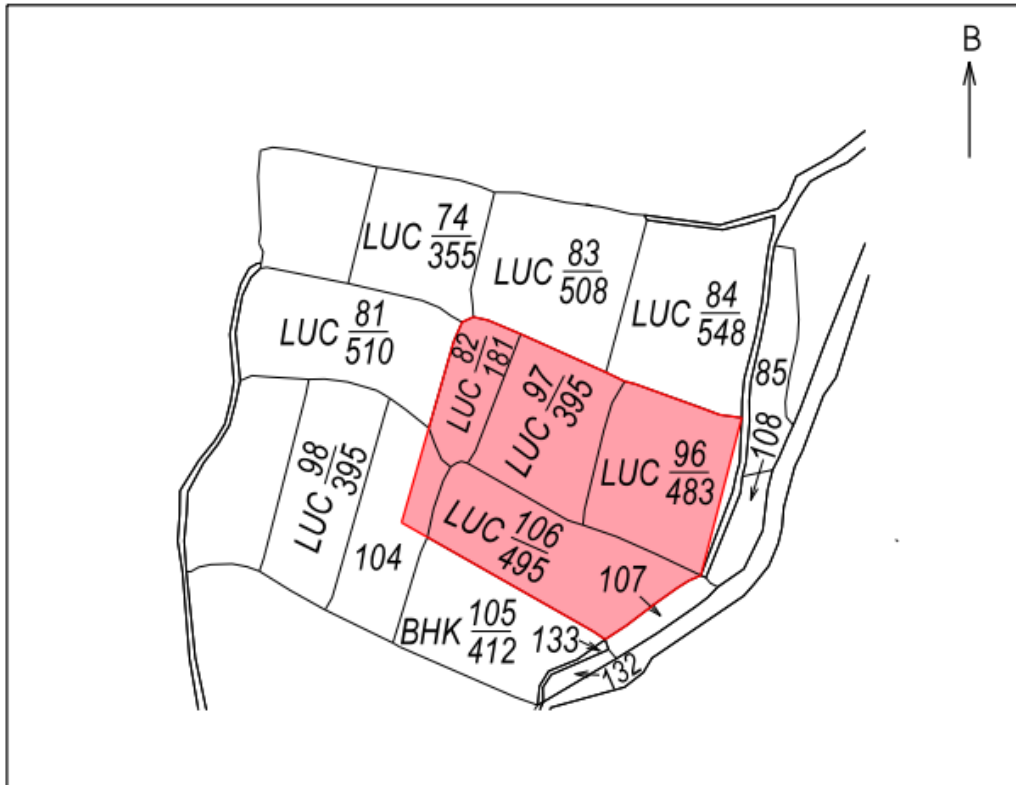
(\*) Mã trong các khoanh đất này theo mã đã được thể hiện trên bản đồ Hiện trạng sử dụng đất xây dựng từ kết quả kiểm kê đất đai.



#### 8.4. BẢN VẼ VỊ TRÍ, RANH GIỚI, DIỆN TÍCH CÔNG TRÌNH, DỰ ÁN TRONG KẾ HOẠCH SỬ DỤNG ĐẤT HÀNG NĂM

8.4.1. Mẫu bản vẽ trên nền bản đồ địa chính:

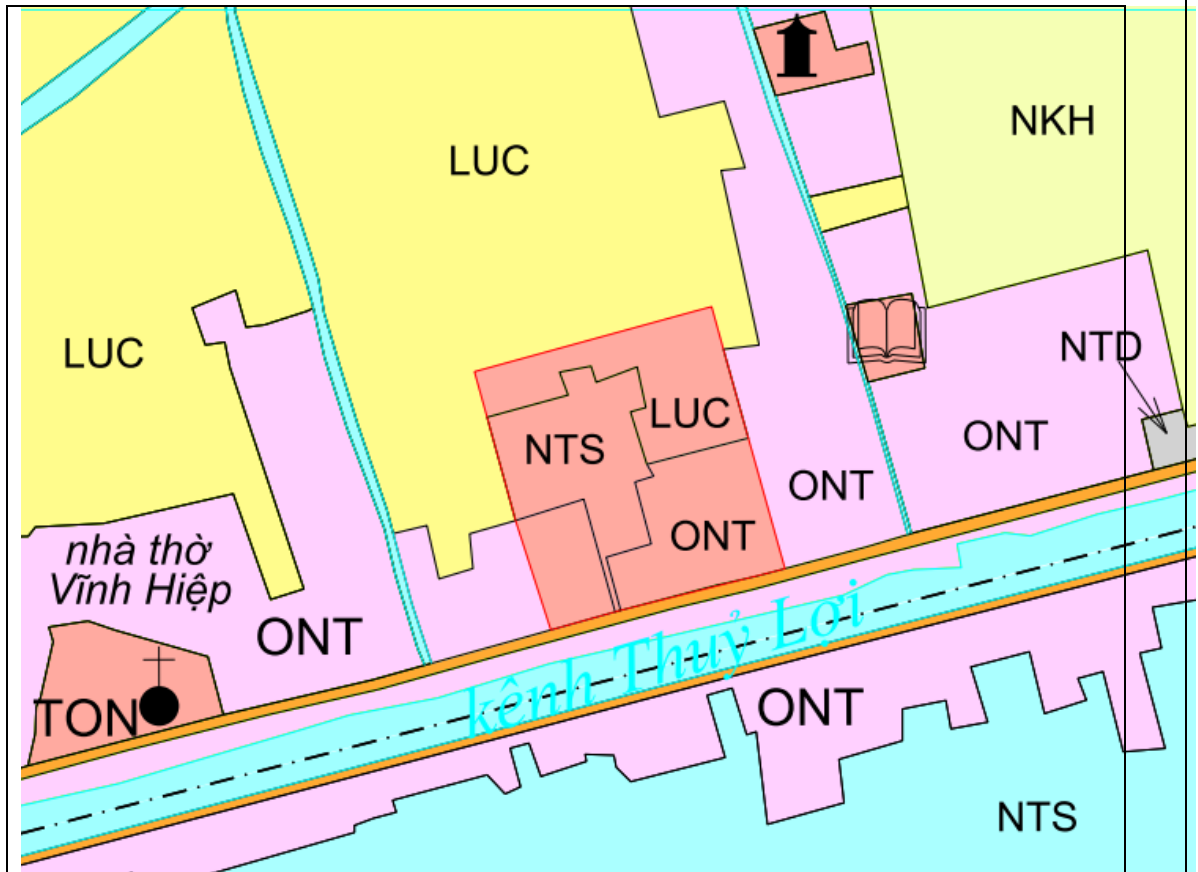
##### BẢN VẼ VỊ TRÍ, RANH GIỚI, DIỆN TÍCH CÔNG TRÌNH, DỰ ÁN .... ĐỊA ĐIỂM (thôn/ấp/..., xã): .....



- Bản đồ địa chính xã/phường/thị trấn ... tỷ lệ ....
- Số tờ bản đồ địa chính:...
- Diện tích công trình/dự án: ... ha
- Loại đất quy hoạch sử dụng: ... (Ví dụ: Đất cụm công nghiệp (SKN))

8.4.2. Mẫu bản vẽ trên nền bản đồ hiện trạng sử dụng đất (đối với trường hợp không có bản đồ địa chính):

**BẢN VẼ VỊ TRÍ, RANH GIỚI, DIỆN TÍCH CÔNG TRÌNH, DỰ ÁN ....  
ĐỊA ĐIỂM: .....**



- Bản đồ hiện trạng sử dụng đất xã/phường/thị trấn ... tỷ lệ ....
- Diện tích công trình/dự án: ... ha
- Loại đất quy hoạch sử dụng: ... (Ví dụ: Đất cụm công nghiệp (SKN))

## 8.5. BẢN ĐỒ KHU VỰC CẦN CHUYỂN MỤC SỬ DỤNG ĐẤT TRONG NĂM KẾ HOẠCH

Bản đồ khu vực cần chuyển mục sử dụng đất trong năm kế hoạch được xây dựng trên nền bản đồ kế hoạch sử dụng đất hàng năm cấp huyện thì chỉ thể hiện màu những khu vực có thay đổi mục đích sử dụng đất; đối với các khu vực không thay đổi mục đích sử dụng đất thì không phải thể hiện màu loại đất (in thể hiện chung màu trắng). Các yếu tố nền của bản đồ kế hoạch sử dụng đất giữ nguyên.

## 8.6. MÀU KÝ HIỆU LOẠI ĐẤT TRÊN BẢN ĐỒ HIỆN TRẠNG SỬ DỤNG ĐẤT, BẢN ĐỒ QUY HOẠCH SỬ DỤNG ĐẤT VÀ BẢN ĐỒ KẾ HOẠCH SỬ DỤNG ĐẤT

LOẠI ĐẤT VÀ RANH GIỚI KHU CHỨC NĂNG	Mã	Thông số màu loại đất			
		Số màu	Red	Green	Blue
Đất phát triển hạ tầng	DHT	59	255	170	160
Đất xây dựng kho dự trữ quốc gia	DKG	96	255	170	160
<b><i>Khu chức năng</i></b>					
Ranh giới đất khu công nghệ cao	KCN	142	255	80	90
Ranh giới đất khu kinh tế	KKT	206	255	127	0
Ranh giới đất đô thị	KDT	245	255	30	252
Ranh giới khu sản xuất nông nghiệp (khu vực chuyên trồng lúa nước, khu vực chuyên trồng cây công nghiệp lâu năm)	KNN	2	255	252	110
Ranh giới khu lâm nghiệp (khu vực rừng phòng hộ, rừng đặc dụng, rừng sản xuất)	KLN	18	170	255	50
Ranh giới khu du lịch	KDL	207	0	255	255
Ranh giới khu bảo tồn thiên nhiên và đa dạng sinh học	KBT	202	0	168	0
Ranh giới khu phát triển công nghiệp (khu công nghiệp, cụm công nghiệp)	KPC	55	255	170	160
Ranh giới khu đô thị (trong đó có khu đô thị mới)	DTC	42	255	160	255
Ranh giới khu thương mại - dịch vụ	KTM	62	250	170	160
Ranh giới khu đô thị - thương mại - dịch vụ	KDV	170	255	170	255
Ranh giới khu dân cư nông thôn	DNT	41	255	208	255
Ranh giới khu ở, làng nghề, sản xuất phi nông nghiệp nông thôn	KON	56	255	170	160

### 8.7. MẪU XÁC NHẬN BẢN ĐỒ HIỆN TRẠNG SỬ DỤNG ĐẤT QUỐC GIA

<p>TỔNG CỤC QUẢN LÝ ĐẤT ĐAI Times New Roman B (3,5 mm)</p>	<p>ĐƠN VỊ TƯ VẤN Times New Roman B (3,5 mm)</p>	<p>20 mm</p>
<p>....., ngày ..tháng .....năm..... Times New Roman (3,5 mm) TỔNG CỤC TRƯỞNG Times New Roman B (3 mm)</p>	<p>....., ngày .....tháng .....năm..... Times New Roman (3,5 mm) THỦ TRƯỞNG Times New Roman B (3 mm)</p>	<p>100 mm</p>
<p>100 mm</p>		

### 8.8. MẪU XÁC NHẬN VÀ KÝ DUYỆT BẢN ĐỒ KẾ HOẠCH SỬ DỤNG ĐẤT QUỐC GIA

BỘ TÀI NGUYÊN VÀ MÔI TRƯỜNG Times New Roman B (3,5 mm)	TỔNG CỤC QUẢN LÝ ĐẤT ĐAI Times New Roman B (3,5 mm)	ĐƠN VỊ TƯ VẤN Times New Roman B (3,5 mm)
..... , ngày ..tháng .....năm..... Times New Roman (3,5 mm) BỘ TRƯỞNG Times New Roman B (3 mm)	..... , ngày ..tháng .....năm..... Times New Roman (3,5 mm) TỔNG CỤC TRƯỞNG Times New Roman B (3 mm)	..... , ngày ..tháng .....năm..... Times New Roman (3,5 mm) THỦ TRƯỞNG Times New Roman B (3 mm)

100 mm

20 mm

100 mm

### 8.9. MẪU XÁC NHẬN VÀ KÝ DUYỆT BẢN ĐỒ HIỆN TRẠNG SỬ DỤNG ĐẤT CẤP TỈNH

UBND TỈNH (THÀNH PHỐ)... Times New Roman B (3,5 mm)	SỞ TÀI NGUYÊN VÀ MÔI TRƯỜNG Times New Roman B (3,5 mm)	ĐƠN VỊ TƯ VẤN Times New Roman B (3,5 mm)	20 mm
..... <i>ngày</i> .. <i>tháng</i> ..... <i>năm</i> ..... Times New Roman (3,5 mm) CHỦ TỊCH Times New Roman B (3 mm)	..... <i>ngày</i> .. <i>tháng</i> ..... <i>năm</i> ..... Times New Roman (3,5 mm) GIÁM ĐỐC Times New Roman B (3 mm)	..... <i>ngày</i> .. <i>tháng</i> ..... <i>năm</i> ..... Times New Roman (3,5 mm) THỦ TRƯỞNG Times New Roman B (3 mm)	100 mm
100 mm			

### 8.10. MẪU XÁC NHẬN VÀ KÝ DUYỆT BẢN ĐỒ KẾ HOẠCH SỬ DỤNG ĐẤT CẤP TỈNH

BỘ TÀI NGUYÊN VÀ MÔI TRƯỜNG Times New Roman B (3,5 mm)	UBND TỈNH (THÀNH PHỐ)... Times New Roman B (3,5 mm)	SỞ TÀI NGUYÊN VÀ MÔI TRƯỜNG Times New Roman B (3,5 mm)	ĐƠN VỊ TƯ VẤN Times New Roman B (3,5 mm)
<p>....., ngày ..tháng .....năm.....</p> <p>Times New Roman (3,5 mm)</p> <p>BỘ TRƯỞNG</p> <p>Times New Roman B (3 mm)</p>	<p>....., ngày ..tháng .....năm.....</p> <p>Times New Roman (3,5 mm)</p> <p>CHỦ TỊCH</p> <p>Times New Roman B (3 mm)</p>	<p>....., ngày ..tháng .....năm.....</p> <p>Times New Roman (3,5 mm)</p> <p>GIÁM ĐỐC</p> <p>Times New Roman B (3 mm)</p>	<p>....., ngày ..tháng .....năm.....</p> <p>Times New Roman (3,5 mm)</p> <p>THỦ TRƯỞNG</p> <p>Times New Roman B (3 mm)</p>

20 mm

100 mm

100 mm

### 8.11. MẪU XÁC NHẬN VÀ KÝ DUYỆT BẢN ĐỒ HIỆN TRẠNG SỬ DỤNG ĐẤT CẤP HUYỆN

UBND HUYỆN (QUẬN, THỊ XÃ, THÀNH PHỐ)... Times New Roman B (3,5 mm)	PHÒNG TÀI NGUYÊN VÀ MÔI TRƯỜNG Times New Roman B (3,5 mm)	ĐƠN VỊ TƯ VẤN Times New Roman B (3,5 mm)	20 mm
..... , ngày ...tháng .....năm..... Times New Roman (3,5 mm) CHỦ TỊCH Times New Roman B (3 mm)	..... , ngày ...tháng .....năm..... Times New Roman (3,5 mm) TRƯỞNG PHÒNG Times New Roman B (3 mm)	..... , ngày ...tháng .....năm..... Times New Roman (3,5 mm) THỦ TRƯỞNG Times New Roman B (3 mm)	100 mm

100 mm



### 8.12. MẪU XÁC NHẬN VÀ KÝ DUYỆT BẢN ĐỒ QUY HOẠCH/KẾ HOẠCH SỬ DỤNG ĐẤT CẤP HUYỆN

UBND TỈNH ( THÀNH PHỐ)... Times New Roman B (3,5 mm)	SỞ TÀI NGUYÊN VÀ MÔI TRƯỜNG TỈNH (TP)... Times New Roman B (3,5 mm)	UBND HUYỆN ( QUẬN, THỊ XÃ, THÀNH PHỐ)... Times New Roman B (3,5 mm)	ĐƠN VỊ TƯ VẤN Times New Roman B (3,5 mm)
<p>....., ngày ..tháng .....năm..... Times New Roman (3,5 mm)</p> <p>CHỦ TỊCH Times New Roman B (3 mm)</p>	<p>....., ngày ..tháng .....năm..... Times New Roman (3,5 mm)</p> <p>GIÁM ĐỐC Times New Roman B (3 mm)</p>	<p>....., ngày .....tháng .....năm..... Times New Roman (3,5 mm)</p> <p>CHỦ TỊCH Times New Roman B (3 mm)</p>	<p>....., ngày .....tháng .....năm..... Times New Roman (3,5 mm)</p> <p>THỦ TRƯỞNG Times New Roman B (3 mm)</p>

20 mm

100 mm

100 mm

### **8.13. MẪU CÁC BẢN ĐỒ CHUYÊN ĐỀ**

#### **1. Các loại bản đồ chuyên đề**

a) Cấp quốc gia gồm các loại bản đồ chuyên đề: đất trồng lúa; đất rừng phòng hộ, đất rừng đặc dụng, đất rừng sản xuất; đất khu công nghiệp, đất khu công nghệ cao, đất khu kinh tế; đất đô thị; đất giao thông được lập trên nền bản đồ hiện trạng sử dụng đất quốc gia theo mẫu quy định tại Mục 8.1 Phụ lục này.

b) Cấp tỉnh gồm các loại bản đồ chuyên đề: đất trồng lúa; đất rừng phòng hộ, đất rừng đặc dụng, đất rừng sản xuất; đất khu công nghiệp, cụm công nghiệp, đất khu công nghệ cao, đất khu kinh tế; đất đô thị; đất giao thông; đất thủy lợi và bản đồ chuyên đề về các khu: khu sản xuất nông nghiệp; lâm nghiệp; du lịch; bảo tồn thiên nhiên và đa dạng sinh học; phát triển công nghiệp; đô thị; thương mại - dịch vụ; dân cư nông thôn được lập trên nền bản đồ hiện trạng sử dụng đất cấp tỉnh theo mẫu quy định tại Mục 8.2 Phụ lục này.

c) Cấp huyện gồm các loại bản đồ chuyên đề: bản đồ định hướng sử dụng đất; bản đồ các khu vực chuyên mục đích sử dụng đất; đất trồng lúa; đất rừng phòng hộ, đất rừng đặc dụng, đất rừng sản xuất; đất nuôi trồng thủy sản; đất làm muối; đất khu công nghiệp, cụm công nghiệp, đất khu công nghệ cao, đất khu kinh tế; đất thương mại - dịch vụ, đất cơ sở sản xuất phi nông nghiệp; đất đô thị, đất giao thông; đất thủy lợi và chuyên đề về các khu: sản xuất nông nghiệp; lâm nghiệp; du lịch; bảo tồn thiên nhiên và đa dạng sinh học; phát triển công nghiệp; đô thị; thương mại - dịch vụ; dân cư nông thôn được lập trên nền bản đồ hiện trạng sử dụng đất cấp huyện theo mẫu quy định tại Mục 8.3 Phụ lục này.

2. Số lượng bản đồ chuyên đề của cấp tỉnh và cấp huyện được lập theo loại đất có trong quy hoạch, kế hoạch sử dụng đất cùng cấp.