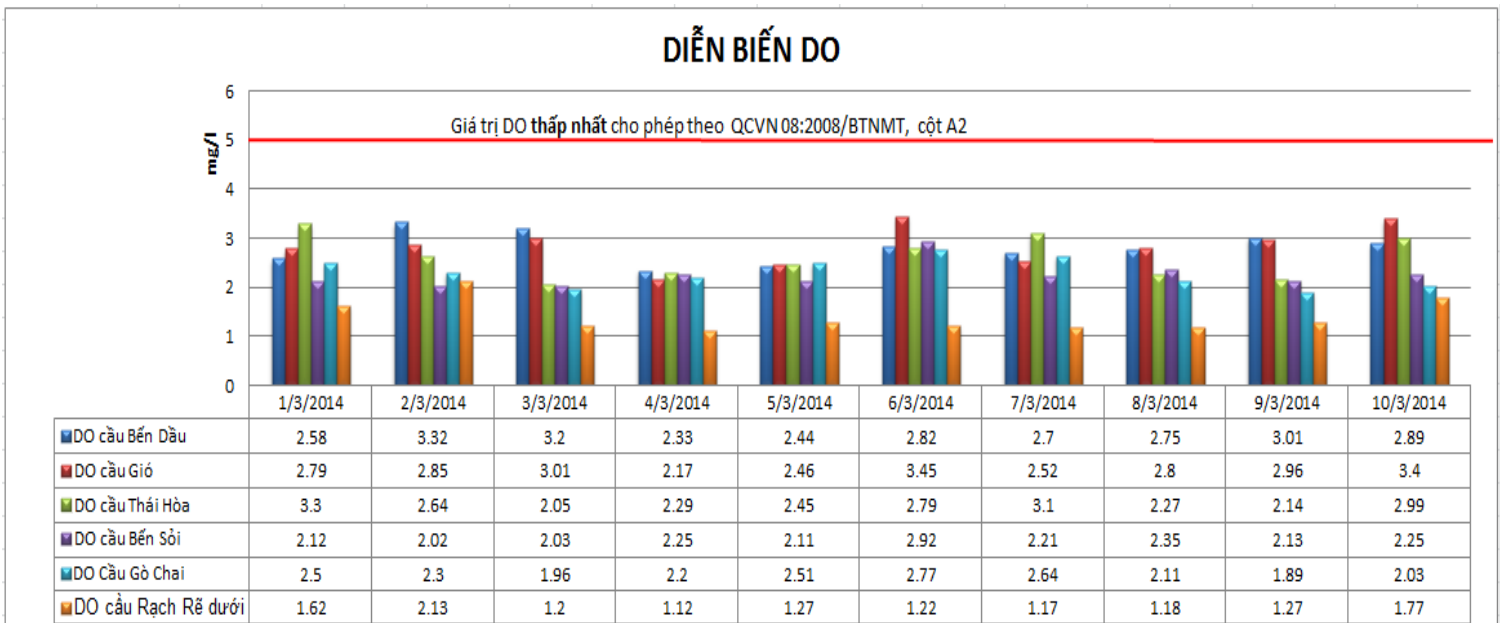
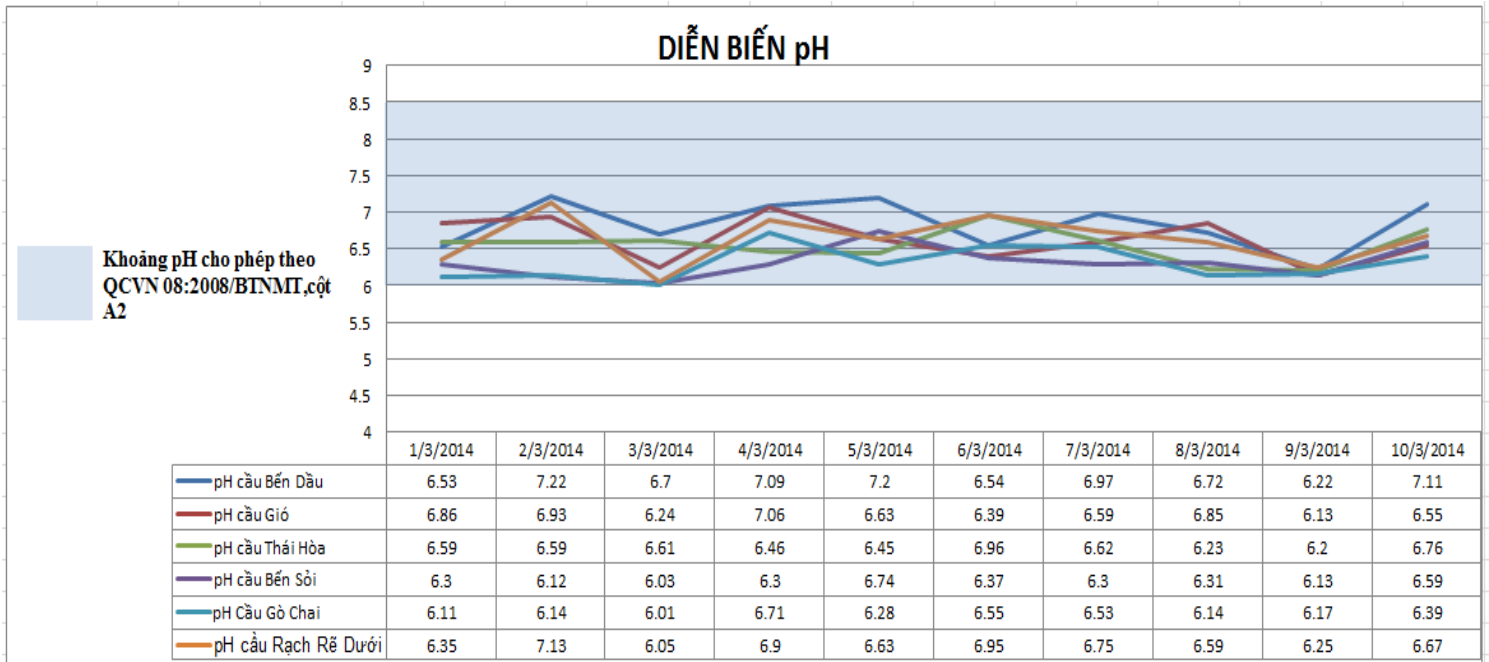
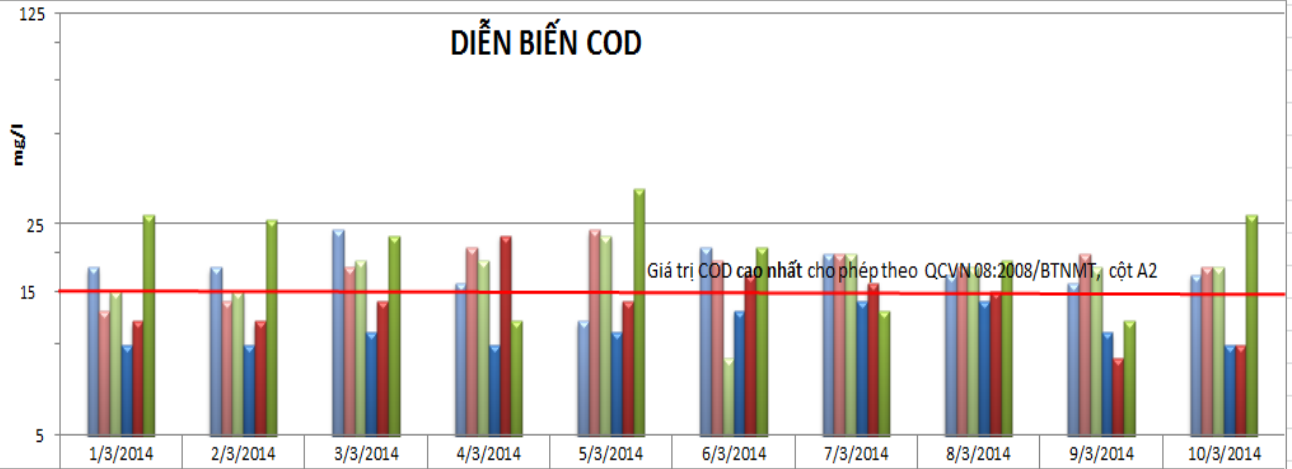


Diễn biến chất lượng nước trên rạch Tây Ninh và sông Vàm Cỏ Đông cập nhật đến ngày 10/03/2014 qua 3 chỉ tiêu quan trọng pH, DO, COD tại 6 điểm quan trắc hàng ngày.



ĐIỂN BIẾN COD

Ghi chú: Cột biểu đồ của đơn vị mg/l dùng thang logarithmic scale (không phải tuyến tính)



Giá trị COD cao nhất cho phép theo QCVN 08:2008/BTNMT, cột A2

	1/3/2014	2/3/2014	3/3/2014	4/3/2014	5/3/2014	6/3/2014	7/3/2014	8/3/2014	9/3/2014	10/3/2014
COD cầu Bến Dầu	18	18	24	16	12	21	20	17	16	17
COD cầu Gió	13	14	18	21	24	19	20	18	20	18
COD cầu Thái Hòa	15	15	19	19	23	9	20	18	18	18
COD cầu Bến Sỏi	10	10	11	10	11	13	14	14	11	10
COD Cầu Gò Chai	12	12	14	23	14	17	16	15	9	10
COD cầu Rạch Rễ dưới	27	26	23	12	33	21	13	19	12	27

TRUNG TÂM QUAN TRẮC MÔI TRƯỜNG